

COLORADO PARKS & WILDLIFE

Tu guía a los 41 parques estatales de Colorado

Edición 2019-2020



cpw.state.co.us

¡Bienvenido a tus parques estatales!

Dondequiera que vayas en Colorado, un parque estatal espera darte la bienvenida. Montañas o praderas, ríos o bosques, en el campo o junto a la ciudad... los 41 parques estatales de Colorado son tan diversos como el propio estado y ofrecen algo para todos. Haz un descenso espeluznante por el río o relájate en una silla plegable y contempla la puesta del sol. Disfruta de un picnic familiar, echa un sedal en el agua, haz una caminata, monta a caballo, intenta caminar sobre raquetas de nieve o descubre el geocaching. Desde las llanuras del este a 3.800 pies hasta los parques de alta montaña a 9.500 pies, la red de parques estatales ofrece una variedad de actividades a la gente ocupada de todas las edades o la oportunidad de no hacer nada en absoluto. Puedes jugar tanto en tierra como en el agua. En una cima alta o en la pradera. En el campo o en la ciudad. En primavera, verano, invierno u otoño.



Parque estatal Cheyenne Mountain



Parque estatal Golden Gate Canyon

Los parques estatales son lugares ideales para las familias. Hay muchas actividades que disfrutar juntos, como navegar en bote, dar una caminata o hacer un picnic, al igual que hacer un paseo organizado por la naturaleza, oír una charla o participar en eventos. Programas como los de Junior Ranger, mochilas de actividades, caminatas y estanques de pesca para niños están entre las muchas propuestas para los jovencitos. Desde los pequeñitos hasta los adolescentes y desde los adultos hasta las personas de tercera edad, todos los miembros de la familia pueden disfrutar de la actividad que elijan y después reunirse para compartir una comida e historias alrededor de la fogata.

Tanto si te entusiasma la actividad al aire libre o si prefieres pasar el tiempo observando las nubes, disfrutarás de los momentos especiales que te esperan en los parques estatales.



Parque estatal Rifle

Fotos en la portada:

Foto grande: Parque estatal Paonia; izquierda inferior: parque estatal Mancos; centro inferior: Parque estatal State Forest; derecha inferior: Parque estatal Arkansas Headwaters

Planifica tu visita


Los parques estatales de Colorado están abiertos todos los días del año, si el clima lo permite. Por lo general, las áreas de uso diurno están abiertas desde las 5 a. m. hasta las 10 p. m., y puede que algunos parques estén cerrados fuera del horario de atención. Las áreas de campamento están abiertas las 24 horas. Contacta directamente al parque para conocer su horario. Consulta nuestro sitio web para ver si hay cierres estacionales o de mantenimiento: cpw.state.co.us

Pases de entrada

Todos los parques estatales de Colorado cobran una tarifa de ingreso. El costo del pase diario puede variar de un parque a otro (\$7-\$9). Un pase cubre a todos los ocupantes de un vehículo y es válido hasta el mediodía del día siguiente. Algunos parques pueden cobrar una tarifa por persona a los ciclistas y visitantes sin reservación. Las tarifas se utilizan para ayudar a pagar los costos operativos. El parque estatal Cherry Creek cobra una tarifa adicional para la Cherry Creek Basin Water Quality Authority.

Pase anual

¿A quién no le gustan las ofertas? El pase anual es una promoción increíble. Por un solo precio bajo, el pase anual te permite visitar ilimitadamente y disfrutar de los 41 parques estatales durante 12 meses a partir de la fecha de compra. Incluye todos los parques. Un número ilimitado de visitas. Recuperarás la inversión en tan solo 10 visitas. Si eres un residente de Colorado que tiene



64 años o más, existe el pase anual Aspen Leaf, que está mucho más descontado. También hay pases para residentes con discapacidades y de bajos ingresos.

Para obtener más detalles y comprar un pase, visita una oficina de Colorado Parks and Wildlife (CPW) o un parque estatal o compra en línea: cpwshop.com



Prolonga tu estadía

Aprovecha al máximo tu visita a un parque estatal pernoctando. Trae tu tienda de campaña o RV, pasa una noche acogedora en una cabaña, acampa en un tipi o descubre una alternativa cómoda al campamento tradicional, durante todo el año, quedándote en un yurt. Los parques estatales en conjunto ofrecen más de 4.000 áreas de campamento y 58 cabañas y yurts. Casi 300 áreas de campamento son accesibles para personas con discapacidades. Muchos de los parques ofrecen áreas de campamento o cabañas para grupos grandes. Las cabañas con calefacción y los yurts hacen que una escapada al parque sea posible en cualquier época del año.



Parque estatal State Forest

Reservaciones de campamento

Summer weekends and all holidays fill up quickly so advance reservations for overnight stays are recommended. Reservations can be made six months ahead of arrival.

Más información: cpw.state.co.us

Reserva en línea: cpwshop.com

Llámanos sin costo: 1-800-244-5613

Se aplica un recargo por reserva no reembolsable y los visitantes deben comprar un pase de entrada diario o anual además de pagar las tarifas de campamento y reserva. Los sitios no reservados se asignan por orden de llegada.

¿Qué puedo hacer allí?

Los parques estatales de Colorado son lugares para divertirse, escaparse, recrearse y renovarse. Estas son algunas de las actividades que te ayudarán a hacerlo:

Pesca

Pesca de primera clase espera a los pescadores en 37 parques estatales a lo largo de Colorado. Piensa en las Aguas Medalla de Oro y en los peces de trafeo. Se requiere una licencia de pesca válida para todos los pescadores de 16 años o más. Las licencias y nuestro folleto anual de reglamento de pesca en Colorado están disponibles en línea, en la mayoría de los parques y en las agencias de ventas autorizadas de CPW.

Deportes acuáticos

Muchos parques estatales están edificados alrededor de un lago o vía fluvial, lo que significa que la navegación y otros deportes acuáticos están entre las principales actividades. Los parques más grandes ofrecen alquiler de barcos y puertos con servicios completos. Cualquier embarcación con motor o vela que opera en las aguas públicas de Colorado debe registrarse con CPW. Todos los operadores de embarcaciones deben familiarizarse con los estatutos y reglamentos de navegación de Colorado (Boating Statutes and Regulations), disponibles en las oficinas de CPW, los parques, las oficinas de turismo y en línea: cpw.state.co.us

Senderos

¿Quieres realizar una caminata o montar un vehículo todoterreno (OHV, por sus siglas en inglés)? Encontrarás más de 700 millas de senderos en parques por todo el estado, de distintos niveles de dificultades y pavimentados o en superficies naturales. La mayoría de los senderos están abiertos para las actividades no motorizadas, como caminatas, ciclismo de montaña, paseos a caballo y caminatas con raquetas de nieve o esquí de fondo. En los senderos de algunos parques se permiten los vehículos todoterreno y las motos de nieve. Revisa el reglamento de uso de los senderos antes de visitarlos.

Naturaleza

Acercarse a la naturaleza es una de las principales razones por las que la gente visita los parques estatales. Los centros de visitantes de los parques a menudo tienen exhibiciones interpretativas sobre la historia natural y humana. La mayoría de los parques ofrecen paseos y charlas sobre vida salvaje, plantas nativas, geología, astronomía, historia local y otros temas. Sé un buen representante y deja nuestros tesoros naturales como los encuentras. Observa la vida salvaje a distancia ¡y no les des de comer, aunque te rueguen!

Eventos especiales

¿Buscas un lugar especial para celebrar una boda, una reunión familiar o un evento especial? Algunos parques alquilan sus instalaciones y espacios especiales. Recita tus votos matrimoniales con una impresionante vista de la montaña al fondo. Reserva una cabaña grupal para todos los niños y primos para la próxima reunión. Es diferente, es especial y siempre hay algo que hacer.

Mascotas

Aunque la mayoría de los parques permiten el ingreso de mascotas en los vehículos y en los campamentos, se deben mantener con correa en todo momento. Algunos parques no permiten el ingreso de perros en los senderos o en el parque. Consulta la política sobre mascotas de cada parque específico. En el área metropolitana de Denver, los parques estatales de Chatfield y Cherry Creek ofrecen áreas donde los perros pueden andar sin correas (*Dog Off-Leash Areas*). Además de un pase válido para el parque, se requiere un pase diario o anual para perros sin correas (*Off-Leash Pass*) para usar estas áreas. Están disponibles en las estaciones de admisión y en las oficinas del parque.

¿Por qué son importantes los parques estatales?

Los parques estatales existen para el disfrute de todos y les pertenecen a todos, incluso a ti. Los parques representan el compromiso que los ciudadanos de Colorado hicieron hace más de 50 años para mantener lugares preciados donde gente de todas las edades pueda disfrutar del aire libre, aprender sobre el patrimonio natural de nuestro estado e inspirarse para preservarlo y protegerlo para el futuro. Mientras disfrutas de los parques estatales, cuídalos como si fueran tuyos... ¡porque lo son!

Más información

Colorado Parks and Wildlife (CPW): cpw.state.co.us

Sede central de CPW: 303-297-1192

- Región noreste: 303-291-7227 Denver
- Región noroeste: 970-255-6100 Grand Junction
- Región sudeste: 719-227-5200 Colorado Springs
- Región suroeste: 970-247-0855 Durango

Registro de embarcación, OHV y moto de nieve: 303-791-1920

Información y licencias de caza y pesca: 303-297-1192

Voluntariado


¡Crece, explora, aprende y sirve! ¡Involúcrate en tus parques estatales desde adentro, como voluntario! Conviértete en naturalista voluntario, anfitrión de campamentos, fotógrafo de parques o guía turístico. Prueba como asistente del equipo que mantiene los senderos y ayuda con eventos especiales, o colabora con un proyecto de construcción. CPW se esfuerza por emparejarte con el parque y la oportunidad de tu elección.

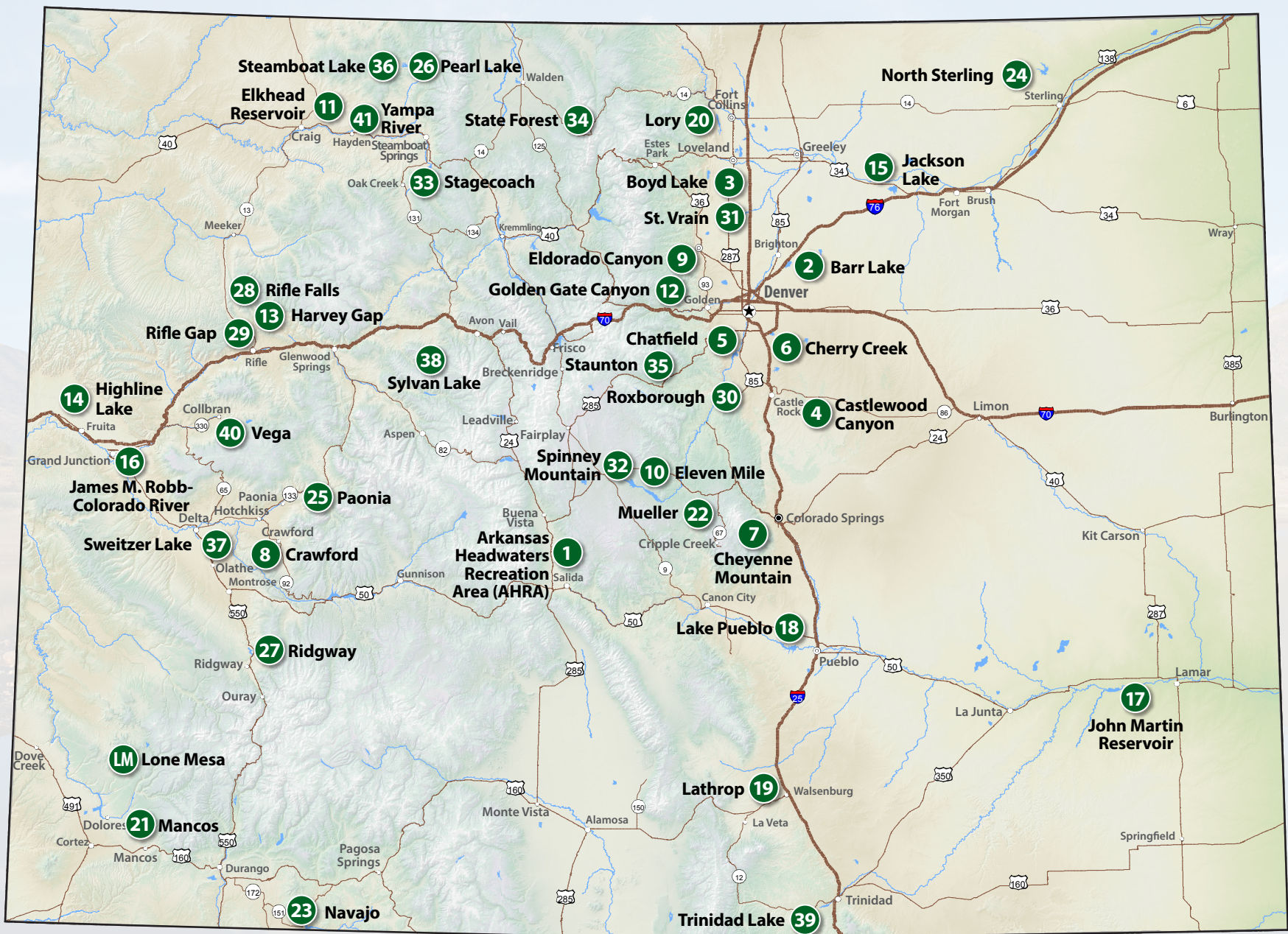
Completa suficientes horas de voluntariado y podrás ganar un pase gratis para voluntarios (Volunteer Parks Pass). Los voluntarios menores de edad pueden participar con un grupo o un adulto supervisor. Postula en línea en cpw.state.co.us, llama al 303-866-3437 o escribe al dnr_cpw.volunteer@state.co.us.

Especies invasivas

Tienen nombres exóticos y no son más que problemas. Las plantas, animales, insectos y enfermedades no nativas pueden invadir lagos, embalses, ríos, arroyos y tierras. Arruinan las oportunidades recreativas y degradan el hábitat de la vida silvestre. Algunas de estas plagas indeseadas, como el mejillón cebra o quagga (foto a la derecha), viven en el agua y se transportan a nuevos lugares trepándose en las embarcaciones. Invasores como la polilla gitana, que viaja escondida en la leña, viven en la tierra y dañan los árboles. Las malezas nocivas se transportan comúnmente en el lodo de las botas de montaña y los neumáticos.

Ya sea por agua o por tierra, las especies invasoras se desplazan y matan las especies nativas, y a menudo las personas las propagan accidentalmente. La prevención es la mejor defensa contra ellas. Tú puedes detener la propagación y ayudar a proteger los parques estatales de Colorado si te acuerdas de "Inspeccionar, Limpiar, Escurrir y Secar" tus botes, llantas y equipos. Nunca traigas leña de otros estados. Para más información, visita cpw.state.co.us.





Mapa de los parques estatales de Colorado

1. Arkansas Headwaters Recreation Area (AHRA) . . . pg. 8	8. Crawford pg. 15	16. James M. Robb Colorado River pg. 23–25	22. Mueller pg. 32	30. Roxborough pg. 40	38. Sylvan Lake pg. 48
2. Barr Lake pg. 9	9. Eldorado Canyon pg. 16	17. John Martin Reservoir . . . pg. 26	23. Navajo pg. 33	31. St. Vrain pg. 41	39. Trinidad Lake pg. 49
3. Boyd Lake pg. 10	10. Eleven Mile pg. 17	18. Lake Pueblo pg. 27	24. North Sterling pg. 34	32. Spinney Mountain . . . pg. 42	40. Vega pg. 50
4. Castlewood Canyon pg. 11	11. Elkhead Reservoir pg. 18	19. Lathrop pg. 28	25. Paonia pg. 35	33. Stagecoach pg. 43	41. Yampa River pg. 51–52
5. Chatfield pg. 12	12. Golden Gate Canyon . . . pg. 19	LM. Lone Mesa pg. 29	26. Pearl Lake pg. 36	34. State Forest pg. 44	
6. Cherry Creek pg. 13	13. Harvey Gap pg. 20	20. Lory pg. 30	27. Rifle Falls pg. 37	35. Staunton pg. 45	
7. Cheyenne Mountain pg. 14	14. Highline Lake pg. 21	21. Mancos pg. 31	28. Rifle Gap pg. 39	36. Steamboat Lake pg. 46	
	15. Jackson Lake pg. 22			37. Switzer Lake pg. 47	

Legend

La siguiente leyenda indica algunas de las actividades que puedes encontrar en los parques estatales de Colorado. Consulta la lista de cada parque en línea en cpw.state.co.us para obtener información más detallada sobre actividades específicas.

ÍCONOS DE LAS INSTALACIONES	ÍCONOS DE RECREACIÓN
Centro de visitantes/naturaleza	Senderos para bicicletas
Tiro con arco/tiro al blanco	Navegación (motorizada)
Campamentos básicos	Navegación (no motorizada)
Rampas para embarcaciones	Esquí de fondo / caminatas con raquetas de nieve
Alquiler de embarcaciones/ motos acuáticas	Pesca
Cabañas	Geocaching
Campamentos con electricidad	Senderos de caminata
Basurero	Senderos para montar a caballo
Estación de limpieza de pescado	Caza
Campamentos con conexión completa	Pesca en hielo
Campamento para grupos	Patinaje en hielo
Zona de picnic para grupos	Moto acuática
Lavandería	Montar un vehículo todo terreno (OHV)
Puerto deportivo	Programas de guardabosques/ naturaleza
Zona de amarre/atraque	Escalada en roca
Áreas de picnic	Deportes de vela y remo
Campamentos primitivos	Moto de nieve
Duchas	Deslizamiento sobre nieve
Establos/alquiler de caballos	Natación
Tipi	Esquí acuático
Yurts	Avistamiento de aves/vida salvaje
	Campamento de invierno

1. Arkansas Headwaters Recreation Area

307 W. Sackett Ave. • Salida, CO 81201
719-539-7289 • ahra@state.co.us

“Somos el río” es el eslogan que refleja la diversión y la aventura de esta área recreativa ubicada a lo largo de uno de los ríos de aguas bravas más populares de los Estados Unidos, ¡que también cuenta con las aguas de pesca Medalla de Oro más largas y continuas (más de 100 millas) de Colorado! Los experimentados navegantes de aguas bravas pueden traer sus propias balsas, kayaks, canoas de aguas bravas o tablas de paddleboard. Para los menos experimentados, hay varios proveedores profesionales con guías expertos que pueden ayudarles a facilitar su experiencia río abajo. Desde Leadville hasta Lake Pueblo, les espera una diversidad de aguas bravas, desde la Clase II y III para los paseos de principiantes y de familias, hasta los rugientes rápidos Clase IV y V para los aventureros. Consulta el sitio web de AHRA para ver las condiciones del río y una lista de proveedores con licencia.



Para aquellos más interesados en la recreación en tierra, hay mucho que hacer a lo largo del sinuoso curso del río. Los pescadores que caminan y vadean pueden probar su suerte en las aguas Medalla de Oro. Otros tal vez quieran buscar oro en la orilla del río, escalar las paredes escarpadas de los cañones, disfrutar de un picnic u observar la vida salvaje a lo largo del río y en medio de los suaves valles y las altas montañas. Además, hay ocho zonas de campamento y numerosos sitios de recreación a lo largo del río dentro de AHRA que también ofrecen una variedad de senderos para caminar, andar en bicicleta, montar a caballo o puntos de partida que proporcionan acceso a cientos de miles de acres de senderos para OHV motorizados.

34
Rampas para embarcaciones



INSTALACIONES: centro de visitantes, rampas para embarcaciones, campamentos básicos, campamentos para grupos, zonas de picnic para grupos, áreas de picnic

RECREACIÓN: ciclismo, navegación, esquí de fondo/caminata con raquetas de nieve, pesca, geocaching, senderismo, senderos para montar a caballo, caza, pesca en hielo, patinaje sobre hielo, montar un vehículo todoterreno (OHV), programas de guardabosques/naturaleza, escalada en roca, natación, avistamiento de aves/vida salvaje, campamento de invierno

DIRECCIONES: Desde el cruce de las autopistas 50/291 en Salida, ir al norte en la autopista 291 (1st Street). Pasar 1 cuadra del semáforo a G Street, girar a la derecha 1 cuadra a Sackett Avenue, girar a la izquierda. El centro de visitantes está en la esquina izquierda de las calles de Sackett y G Street.

2.2. Parque estatal Barr Lake

13401 Picadilly Road • Brighton, CO 80603
303-659-6005 • dnr_barrlake.naturecenter@state.co.us

Las aves son las protagonistas de Barr Lake, una meca para los observadores de aves de todo el oeste. Se han visto 371 especies de aves aquí, y los registros datan del año 1880. Los visitantes pueden ver el anillamiento de aves en acción en la estación de anillamiento durante la temporada de migración. Muchas águilas calvas pasan el invierno en el área y una pareja regularmente anida aquí en verano y cría sus polluelos en un árbol a la orilla del agua. Una visita puede comenzar con una parada en el centro de naturaleza y una charla con un naturalista. Una buena manera de ver el parque, especialmente en bicicleta o a caballo, es circundando el sendero multiuso de 8.8 millas niveladas. Gran parte de él atraviesa un refugio designado de vida salvaje. Varias estaciones de observación de vida salvaje interpretan la vida silvestre del parque y ofrecen buenos lugares para parar y observar aves, ciervos, coyotes y otra vida salvaje, tanto en el agua como en la tierra. Esta pradera de 1.900 acres en el lado noreste de Denver es el lugar ideal para una gran aventura de pesca familiar o un picnic de fin de semana. Los pescadores pueden pescar bagre de canal, perca americana, lubina, trucha arcoiris, lucioperca, pez sol, wiper y lucio rayado en el lago. Los navegantes de kayaks y canoas disfrutan particularmente de las aguas tranquilas porque los motores de las embarcaciones están limitados a 10 caballos de fuerza. El campo de tiro con arco -incluido en el costo de admisión al parque- es otra actividad divertida. El campo de tiro con arco cuenta con 12 carriles de 10 a 60 yardas. De vez en cuando se ofrecen clases básicas de tiro con arco.



Hay un campo de tiro con arco en modalidad 3D. The archery range — free with park entrance — is another fun activity. The archery range features 12 lanes from 10–60 yards. Classes on basic archery are occasionally offered. There is a 3D walking archery range.



SOLO DE USO DIURNO



INSTALACIONES: centro de naturaleza, campo de tiro con arco, rampas para embarcaciones, zonas de picnic para grupos, áreas de picnic

RECREACIÓN: ciclismo, esquí de fondo/caminatas con raquetas de nieve, navegación: motorizada y no motorizada, pesca, geocaching, caminatas, senderos para montar a caballo, caza, pesca en hielo, programas de guardabosques/ naturaleza, deportes de vela y remo, avistamiento de aves/vida salvaje

DIRECCIONES: Desde Denver, ir por la autopista I-76 este a la salida (Exit) 22, Bromley Lane. Ir al este por aproximadamente 1 milla a Picadilly Road, después ir al sur por aproximadamente 2 millas hacia la entrada del parque a la derecha.

3. Boyd Lake

3720 North County Road 11-C • Loveland, CO 80538
970-669-1739 • boyd.lake@state.co.us

Coloridos veleros sobrevuelan las aguas azules. Barcos de esquí y motos acuáticas cortan las olas. Las canoas avanzan por la orilla del lago. En el fondo, un impresionante paisaje montañoso. Así es Boyd Lake, un paraíso de deportes acuáticos de 1.747 acres que se extiende entre las llanuras y las montañas a los pies del nevado Longs Peak. Las zonas de potencia para el esquí acuático, el esquí acuático sobre tabla (wakeboard) y conducir embarcaciones individuales y las zonas sin estelas para deportes de remo, pesca y embarcaciones flotantes, ofrecen una experiencia de navegación agradable para todo tipo de usuarios.



El campamento cuenta con 148 sitios pavimentados y adaptados para remolques; es un lugar perfecto para una escapada enfocada alrededor del agua. Los pescadores tienen la oportunidad de pescar róbalo, lubina, perca americana, pez sol, carpa, bagre, robaleta, lucioperca y perca amarilla. Hay una playa para tomar el sol, jugar en la arena y un pabellón para nadar. El puerto deportivo está abierto por temporada y ofrece amarres, alquiler de barcos y motos acuáticas y una tienda que vende suministros de pesca y comestibles.



Para escaparse del agua, los visitantes pueden hacer una caminata, disfrutar de un pícnic, observar la vida salvaje, cazar en temporada y andar en bicicleta a lo largo de un sendero pavimentado a orillas del lago que se conecta con el sistema de senderos de la ciudad de Loveland. Las mascotas deben andar con una correa de 6 pies. Ubicado a una hora al norte de Denver, Boyd Lake es un gran destino para los residentes de todo el norte de Front Range.



INSTALACIONES: centro de visitantes, rampas para embarcaciones, alquiler de barcos/motos acuáticas, campamento con electricidad, basurero, zona de pícnic para grupos, lavandería, puerto deportivo, amarres/atraque, áreas de pícnic, duchas

RECREACIÓN: ciclismo, navegación, esquí de fondo/caminata con raquetas de nieve, pesca, geocaching, caminatas, caza, pesca en hielo, patinaje en hielo, motos acuáticas, programas de guardabosques/naturaleza, deportes de vela y remo, natación, esquí acuático, avistamiento de vida salvaje, campamento de invierno

DIRECCIONES: Desde la autopista I-25 salida (Exit) 257 oeste (autopista 34) 2.3 millas, girar por 1.5 millas a la derecha en Boise Ave, girar a la derecha en 37th St (cruce T). Girar a la derecha. El parque está a la derecha (800 pies).

4. Castlewood Canyon


2989 South Highway 83 • Franktown, CO 80116
303-688-5242 • castlewood.canyon@state.co.us

Un dramático cañón de paredes empinadas grabado en la pradera de Colorado es el centro de atención de este parque a lo largo de Cherry Creek. La diversidad de paisajes deleita a los visitantes y crea el hábitat para una gran variedad de vida salvaje. Cherry Creek serpentea a lo largo del fondo del cañón con comunidades ribereñas de sauces y álamos a sus orillas. Las paredes del cañón rocoso con comunidades naturales diferentes en los lados sombreados en comparación con los soleados se elevan hasta las rocas de cobertura y las tierras altas herbosas. Designado como área natural de Colorado, el parque ofrece espectacular avistamiento de aves y vida salvaje. Entre las especies encontramos auras gallipavo, azulejos, cucaracheros barranqueros, águilas reales, halcones mexicanos, coyotes, conejos, zorros, osos y numerosos reptiles y anfibios. Los amantes de la geología descubrirán estratos de roca con una antigüedad de hasta 56 millones de años. Catorce millas de senderos



atraviesan el parque, de fáciles a extenuantes. Los escaladores descubrirán paredes de hasta 60 pies de altura y escalada en cañones para todos los niveles de destreza. La belleza paisajística del cañón lo hace un

sitio popular para bodas y reuniones, particularmente en el anfiteatro natural y el mirador de Bridge Canyon. También hay huellas dramáticas de la historia de la humanidad, como los restos de una granja histórica y la presa Castlewood, que estalló en 1933 y causó grandes inundaciones en todo Denver. No se permite andar en bicicleta en los senderos de este parque de uso diurno. Se permite el ingreso de mascotas en la mayoría de los senderos, pero deben andar con correa.



SOLO DE USO DIURNO



INSTALACIONES: centro de visitantes, zona de pícnic para grupos, áreas de pícnic

RECREACIÓN: esquí de fondo/caminata con raquetas de nieve, caminatas, programas de guardabosques/naturaleza, escalada en roca, avistamiento de aves/vida salvaje

DIRECCIONES: Desde la autopista I-25 en Castle Rock, ir al este en Founders Parkway a la autopista 86; ir al este por 4 millas a Franktown; ir hacia el sur en la autopista 83 (S. Parker Road) e ir 5 millas al sur hacia la entrada del parque.

5. Chatfield

11500 North Roxborough Park Road • Littleton, CO 80125
303-791-7275 • dnr_chatfield.park@state.co.us

Diversión en tierra y agua es el atractivo de este parque a lo largo del río South Platte, donde fluye desde las montañas hasta la pradera en la desembocadura de Waterton Canyon. El encuentro de múltiples hábitats hace de Chatfield un lugar ideal para el avistamiento de aves, con 345 especies documentadas, como las águilas calvas, los pelícanos blancos americanos y los mochuelos de madriguera. Venados, alces, coyotes, zorros, conejos, perros de la pradera y numerosos reptiles y anfibios habitan el parque.



El embalse es un destino popular para la natación, la pesca, el esquí acuático, la moto acuática, la navegación a vela y en todo tipo de embarcación, especialmente los fines de semana calurosos. Este es uno de los parques más populares en el área metropolitana de Denver, así que planifica con tiempo. Las instalaciones incluyen cuatro campamentos, alquiler de barcos, un restaurante flotante y un puerto deportivo.

Chatfield ofrece 26 millas de senderos (12 de ellos pavimentados) para caminatas, ciclismo y cabalgatas. Se pueden alquilar caballos en los establos de Chatfield y la equitación se restringe al perímetro del parque. Se permite el ingreso de mascotas en los senderos, pero deben andar con correa. Hay un campo de aeromodelismo y un área de 69 acres donde los perros pueden andar sin correa. Muchas mañanas se elevan coloridos globos aerostáticos desde el parque y en el invierno se ofrece pesca en el hielo para los pescadores dedicados.



217
CAMPAMENTOS

ÁREA DONDE LOS
PERROS PUEDEN
ANDAR SIN
CORREA

**TEMPORADA DE
USO ALTO**
MAYO - OCTUBRE

EL PARQUE PUEDE ALCANZAR LA
CAPACIDAD MÁXIMA LOS FINES DE SEMANA
Y LOS DÍAS FESTIVOS



INSTALACIONES: rampas para embarcaciones, alquiler de barcos, campamentos solo con electricidad y con servicios completos, basurero, zona de picnic para grupos, campamentos para grupos, lavandería, puerto deportivo, zona de amarre/atraque, áreas de picnic, duchas, establos/alquiler de caballos

RECREACIÓN: ciclismo, navegación, esquí de fondo/caminata con raquetas de nieve, pesca, caminatas, senderos para montar a caballo, pesca en hielo, patinaje sobre hielo, motos acuáticas, programas de guardabosques/naturaleza, deportes de vela y remo, natación, esquí acuático, avistamiento de aves/vida salvaje, campamento de invierno

DIRECCIONES: Desde Denver, ir al oeste en la autopista C-470 hacia la salida (exit) Wadsworth (Hwy. 121). Ir 1 milla al sur en Wadsworth. La entrada de Deer Creek está al este de la carretera. O, desde la autopista C-470 y Santa Fe Drive (Hwy. 85), ir al sur en Hwy. 85, ir al oeste en Titan Pkwy, girar a la derecha en Roxborough Park Road hacia la entrada de Plum Creek.


6. Cherry Creek

4201 South Parker Road • Aurora, CO 80014
303-690-1166 • cherry.creek.park@state.co.us

Rodeado por el área metropolitana de Denver, Cherry Creek ofrece un oasis recreativo en medio del agitado mundo urbano. Casi a diario, las 35 millas de senderos multiuso del parque, incluidas las 15 millas de senderos pavimentados, están repletos de caminantes, senderistas, ciclistas, patinadores en línea y familias en excursiones. En invierno puede haber personas con raquetas de nieve o esquiadores de fondo. Las frescas aguas del embalse de Cherry Creek atraen a esquiadores, pescadores y navegantes de todo tipo. La pesca de primera ofrece lucioperca, trucha, robaleta, róbalo,



perca, pez sol y mucho más. Las familias inundan la playa los fines de semana calurosos. El campamento cuenta con 133 campamentos modernos y recientemente renovados. Otras instalaciones, algunas de ellas estacionales, incluyen un anfiteatro, rampas para barcos, puerto deportivo, campo de aeromodelismo, campo de tiro al blanco para familias, alquiler de caballos, zonas para picnic en grupo y un área donde los perros pueden andar sin correa. Debido a su fácil acceso, Cherry Creek puede ser muy concurrido, así



que planifica con tiempo y llega temprano.

La diversidad de comunidades naturales hace del parque un lugar maravilloso para el estudio de la naturaleza, ya que atrae aves acuáticas, limícolas, cantoras y rapaces de todo tipo, como las águilas calvas y reales, los pelícanos blancos americanos, los ibis de cara blanca y una mezcla de pájaros cantores de la pradera y del bosque.



CAMPO DE AEROMODELISMO

**TEMPORADA DE USO
ALTO**
MAYO - OCTUBRE

EL PARQUE PUEDE ALCANZAR LA CAPACIDAD
MÁXIMA LOS FINES DE SEMANA Y LOS DÍAS
FESTIVOS



INSTALACIONES: campos de tiro con arco/tiro al blanco, rampas para barcos, alquiler de embarcaciones/motos acuáticas, basurero, campamentos con servicios completos, zona de campamento para grupos, zona de picnic para grupos, lavandería, áreas de picnic, duchas, establo/alquiler de caballos, puerto deportivo

RECREACIÓN: ciclismo, navegación, esquí de fondo, caminata con raquetas de nieve, pesca, caminatas, pesca en hielo, patinaje sobre hielo, motos acuáticas, senderos para montar a caballo, programas de guardabosques/naturaleza, deportes de vela y remo, natación, esquí acuático, avistamiento de aves/vida salvaje, campamento de invierno

DIRECCIONES: Desde la autopista I-225 ir 1 milla al sur en Parker Road hacia Lehigh Ave., girar a la derecha para llegar a la entrada este del parque

7. Cheyenne Mountain

410 JL Ranch Heights • Colorado Springs, CO 80926
719-576-2016 • cheyenne.park@state.co.us

Descubre la naturaleza, de la pradera a la cima, en este antiguo rancho de 2.701 acres escondido bajo el flanco este de la montaña Cheyenne. Veintitrés millas



de senderos para ciclismo y caminata de intensidad baja a moderada conducen a los visitantes desde las praderas de pastizales a través de una impresionante zona de transición al pie de las colinas de roble de Gambel y pino ponderosa/abeto de Douglas. Los hábitats naturales están notablemente intactos y ofrecen vistas excepcionales de la vida salvaje. Los visitantes pueden ver coyotes, zorros, ciervos, alces, osos negros, linceos rojos y perros de la pradera, así como águilas

reales, pavos salvajes y gavilanes colirrojos. La lista de aves incluye más de 100 especies. Para proteger el espectacular paisaje natural del parque, se permiten mascotas en aproximadamente 2 millas de senderos y fumar está estrictamente prohibido en todos los senderos y en el campo.

Después de una parada en el centro de visitantes, se puede hacer un paseo guiado por la naturaleza o una caminata familiar misteriosa, disfrutar del geocaching o asistir a un programa interpretativo. Los jovencitos de 7 a 12 años pueden ganar su



insignia de Junior Ranger o poner a prueba su destreza en el campo de tiro con arco. El campamento ofrece 51 parcelas de servicio completo y 10 para tiendas de campaña. La tienda de servicios para campistas está abierta de mediados de abril a mediados de octubre con suministros para acampar, duchas, lavandería y un parque infantil.

67
MILLAS DE
SENDEROS



INSTALACIONES: centro de visitantes, campo de tiro con arco, campamentos básicos, zona de picnic para grupos, campamentos con servicios completos, lavandería, áreas de picnic, duchas

RECREACIÓN: ciclismo, esquí de fondo/caminata con raquetas de nieve, geocaching, caminatas, senderos para montar a caballo, programas de guardabosques/naturaleza, avistamiento de aves/vida salvaje, campamento de invierno

DIRECCIONES: Desde la autopista I-25, salir en South Academy (Exit 135), ir al oeste en Academy hacia Hwy. 115. Ir al sur en Hwy. 115 hasta el primer semáforo en Gate 1 de Fort Carson. Girar al oeste en el semáforo hacia la entrada del parque.

8. Crawford

40468 Highway 92, P.O. Box 147 • Crawford, CO 81415
970-921-5721 • crawford.park@state.co.us



Imaginate pescar, esquiar o acampar en un embalse de 400 acres con impresionantes picos montañosos detrás de ti y tendrás una idea del panorama de este parque a solo 12 millas del Black Canyon de Gunnison National Park. A 6.600 pies de altura, el clima templado ofrece recreación al aire libre las cuatro estaciones del año. Los pescadores encontrarán truchas arcoíris, percas, robaletas,

lubinas, bagres y lucios del norte en las aguas del lago. Las oportunidades de navegar incluyen moto acuática, esquí acuático, navegación a vela, piragüismo y natación. Los deportes de invierno incluyen el esquí de fondo y la pesca en hielo, cuando la cobertura de la nieve o el espesor del hielo lo permiten. Los bosques de pino piñonero y enebro con caoba de montaña, roble de Gambel y otros arbustos dominan las tierras altas, con áreas de artemisa, arbustos desérticos y pasto. Los humedales y las zonas ribereñas que rodean el embalse atraen a una gran variedad de vida salvaje y aves cantoras.

A menudo, los observadores de vida salvaje encuentran castores, ardillas, conejos y ciervos mulos en la costa por la noche. El embalse y los hábitats circundantes atraen aves acuáticas migratorias, limícolas y rapaces en primavera y otoño.

Dos campamentos, Iron Creek y Clear Fork, ofrecen el servicio de duchas a tiendas de campaña, remolques y autocaravanas (RVs). Iron Creek tiene conexiones de agua y electricidad en cada parcela de acampada.



40
ÁREAS DE
PICNIC

66
CAMPAMENTOS



INSTALACIONES: centro de visitantes, campamentos básicos, rampas para barcos, basurero, campamentos con electricidad, zona de picnic para grupos, áreas de picnic, duchas

RECREACIÓN: ciclismo, navegación, esquí de fondo/caminata con raquetas de nieve, pesca, caza, caminatas, pesca en hielo, motos acuáticas, programas de guardabosques/naturaleza, deportes de vela y remo, deslizamiento sobre nieve, natación, esquí acuático, campamento de invierno, avistamiento de aves/vida salvaje

DIRECCIONES: Desde Delta, tomar Hwy. 92 este hacia Hotchkiss. Virar a la derecha en Hwy. 92. Avanzar 10 millas hacia Crawford. El parque queda a 1 milla al sur en Hwy. 92.

9. Eldorado Canyon

9 Kneale Road, P.O. Box B • Eldorado Springs, CO 80025
303-494-3943 • eldorado.park@state.co.us

Un impresionante cañón con imponentes acantilados de arenisca, escalada en roca excepcional, 1.600 millones de años de geología a la vista, y la flora y fauna de un cañón al pie de las colinas... todo esto en el patio trasero de la ciudad de Boulder. Los visitantes encontrarán esto y más cuando vayan en busca de Eldorado. Con más de 500 recorridos técnicos por los pintorescos acantilados con nombres como Wind Tower, The Bastille y Whale's Tail, Eldorado es la meca de los escaladores de todo el mundo. La popularidad del parque hace que los fines de semana y días festivos de mayo a septiembre sean muy concurridos, así que es mejor visitarlo entre semana en los meses cálidos.



Los senderos para caminatas y ciclismo de montaña varían de fácil a difícil y se conectan con el sistema de senderos de Boulder. Los visitantes pueden hacer un picnic, pescar en South Boulder Creek y observar ciervos mulos, alces, águilas reales, pavos salvajes y otros animales silvestres. Grandes colonias de murciélagos se reproducen en verano en las cuevas de Inner Canyon. Los

visitantes de invierno pueden disfrutar de esquí de fondo y caminatas con raquetas de nieve. Los dos terrenos separados del parque (Inner Canyon y Crescent Meadows) están conectados por el sendero Eldorado Canyon Trail de 3 ¼ millas, con un cambio de elevación de 1.000 pies. Eldorado es un parque de uso diurno solamente. Cierra al atardecer y no se permite acampar. Sin embargo, se puede acampar en los parques estatales cercanos de Golden Gate Canyon y St. Vrain.



ESCALADA DE PRIMERA CLASE

SOLO DE USO DIURNO



INSTALACIONES: centro de visitantes, áreas para picnic

RECREACIÓN: caminatas, programas de guardabosques/naturaleza, escalada en roca, avistamiento de aves/vida salvaje, ciclismo, esquí de fondo/caminata con raquetas de nieve, pesca, geocaching, senderos para montar a caballo, caza (solo con armas primitivas en la propiedad de Crescent Meadows)

DIRECCIONES: Desde Hwy. 36, tomar la salida (exit) de Superior/Louisville (McCaslin Blvd.); ir al sur hacia Colo. 170, ir al oeste aproximadamente 9 millas a través de Eldorado Springs. La entrada al parque está al lado oeste de Eldorado Springs.

10. Eleven Mile

4229 County Road 92 • Lake George, CO 80827
719-748-3401 • eleven.mile.park@state.co.us



Agua y más agua por todas partes, ¡para pescar, navegar y divertirse! Rodeado por altas montañas, este embalse de 3.400 acres a 8.600 pies de altura ofrece excelentes oportunidades para pescar enormes truchas arcoíris, marrones y degolladas, así como lucios del norte. Algunos de los peces más grandes que se han capturado en el estado han sido extraídos de estas aguas. Los visitantes pueden disfrutar de paseos en barco a motor, kayak, piragüismo, navegación a vela o windsurf (se recomienda usar un traje de neopreno de cuerpo entero). Vientos fuertes, olas altas y tormentas rápidas pueden desafiar a los navegantes.

No está permitido nadar, esquiar, vadear o bucear en el agua. El parque cuenta con 348 parcelas de acampada para tiendas de

campana, remolques y autocaravanas (RVs), distribuidas alrededor del embalse en nueve campamentos separados. Los más aventureros pueden acceder a 25 de estas atravesando el campo a pie o por barco. Los observadores de vida salvaje pueden avistar berrendos, alces, ciervos, gatos monteses, coyotes y varios otros mamíferos. Los observadores de aves deben estar atentos a una variedad de aves cantoras, rapaces, acuáticas y limícolas, y pueden avistar águilas calvas, pelícanos blancos americanos y halcones peregrinos. Se permite la caza en ciertas áreas del parque en temporada.

En los 4.000 acres de tierra alrededor del embalse, los visitantes pueden caminar o andar en bicicleta por casi cinco millas de senderos panorámicos en el área de Coyote Ridge/ Backcountry. Los vehículos motorizados solo se permiten en las carreteras designadas.



5 MILLAS DE CAMINATAS

338 CAMPAMENTOS



INSTALACIONES: centro de visitantes, rampas para barcos, alquiler de barcos, basurero, campamentos con electricidad, lavandería, puerto deportivo, zona de amarre/atraque, áreas de picnic, duchas

RECREACIÓN: ciclismo, navegación, esquí de fondo/caminata con raquetas de nieve, pesca, geocaching, caminatas, caza, pesca en hielo, patinaje sobre hielo, programas de guardabosques/naturaleza, avistamiento de aves/vida salvaje, campamento de invierno

DIRECCIONES: Desde Colorado Springs, tomar Hwy. 24 al oeste y recorrer 38 millas hasta llegar a 1 milla al oeste del pueblo de Lake George. Después girar al sur en CR 90 y avanzar 6 millas hacia CR 92. Ir hacia el sur en CR 92 por 5 millas hasta el parque.

11. Elkhead Reservoir

135 County Rd. 28, Craig, CO 81625
970-276-2061 • yampa.river@state.co.us

Rodeado por las onduladas colinas, las tierras de cultivo y la pradera de artemisa del hermoso valle de Yampa, el embalse de Elkhead es como un oasis en el desierto alto. Es el único sitio de recreación acuática en el condado de Moffat y ofrece 900 acres de agua para paseos en barco, esquí y moto acuáticos, así como para nadar en la playa estacional o desde embarcaciones en las áreas sin estelas. Los pescadores pueden probar su suerte para capturar especies de aguas cálidas como lubinas, lucios del norte, robaletas y bagres. Numerosas áreas de picnic ofrecen refugio, parrillas y mesas. Los visitantes también pueden caminar, andar en bicicleta o montar a caballo a lo largo de senderos cortos que siguen la orilla del lago hacia lugares más remotos. Se permite la caza en áreas designadas alrededor del embalse en temporada. El campamento Bear's Ears tiene 15 parcelas básicas que se asignan por orden de llegada. El campamento no dispone de agua, electricidad ni alcantarillado.

Hay una buena posibilidad de que los observadores de aves vean águilas calvas y doradas, águilas pescadoras y colirrojos, gavilanes de Swainson y ratoneros calzados. Las aves acuáticas y limícolas incluyen porrones coronados y osculados, patos zambullidores grandes, grullas canadienses y pelícanos. Las golondrinas risqueras anidan en colonias cerca de la presa y a veces se observan urogallos de las artemisas en la zona.

La recreación de invierno incluye pesca en hielo, esquí de fondo y caminatas con raquetas de nieve. En el invierno también se reúnen grandes manadas de alces en los campos de artemisa y rastrojeras alrededor del lago.



2
RAMPAS PARA
EMBARCACIONES



INSTALACIONES: campamentos básicos, rampas para embarcaciones, áreas de picnic

RECREACIÓN: ciclismo, navegación, esquí de fondo/caminata con raquetas de nieve, pesca, caminatas, senderos para montar a caballo, caza, pesca en hielo, motos acuáticas, deportes de vela y remo, natación, esquí acuático, avistamiento de vida salvaje

DIRECCIONES: Desde Hayden, seguir Hwy. 40 al oeste por 11 millas hasta County Road 29. Girar a la derecha y seguir por 5 millas hasta CR 28. Girar a la derecha y seguir por 0,6 millas hacia la vía de acceso del parque a la izquierda.

12. Golden Gate Canyon

92 Crawford Gulch Road • Golden, CO 80403
303-582-3707 • dnr_goldengatepark@state.co.us

Una escapada a la montaña cerca de la ciudad. Eso es lo que los 12.000 acres paisajísticos de montaña, pradera y bosque en el Golden Gate Canyon ofrecen a los visitantes. A solo 30 millas al oeste de Denver, este parque es una opción maravillosa para una caminata por las tierras altas o una escapada de fin de semana.

¡La vista panorámica de 100 millas de la divisoria continental desde el mirador



Panorama Point vale el precio de la entrada! Más de 35 millas de senderos ofrecen experiencias de intensidad baja a alta. Se permiten bicicletas de montaña y caballos en los senderos multiusos. Hay caza, escalada en roca (se requiere permiso para colocar equipo fijo), programas para niños y fogatas, así como seis estanques de pesca que se abastecen regularmente.

Los amantes de la naturaleza

encontrarán un sinfín de oportunidades para observar aves y vida salvaje e identificar plantas o simplemente disfrutar del aire libre.

Con una variedad de maneras de pernoctar en el parque, no hay necesidad de terminar la visita temprano. Hay dos campamentos, 20 donde se acampa por orden de llegada (no se permiten fogatas), cinco cabañas y dos yurts abiertos todo el año. La casa de huéspedes Harmsen Ranch para 8 personas, la zona de acampada Works Ranch Group y el campamento Rifleman Phillips ofrecen alternativas para reuniones familiares y otros encuentros grupales. El invierno es un buen momento para ver al parque con otros ojos. Los visitantes pueden practicar esquí de fondo, caminar con raquetas de nieve, deslizarse en trineo, pescar en hielo y patinar sobre hielo. Las familias pueden buscar el árbol perfecto durante el corte anual de árboles de Navidad.



42
MILLAS DE
SENDEROS

6
CABAÑAS



INSTALACIONES: ccentro de visitantes, campamentos básicos, cabañas, campamentos con electricidad, basurero, campamentos para grupos, zonas de picnic para grupos, áreas de picnic, campamentos primitivos, lavandería, duchas, yurts

RECREACIÓN: ciclismo, esquí de fondo/caminata con raquetas de nieve, pesca, geocaching, caminatas, senderos para montar a caballo, caza, pesca en hielo, patinaje sobre hielo, programas de guardabosques/naturaleza, escalada en roca, deslizamiento sobre nieve, avistamiento de vida salvaje, campamento de invierno

DIRECCIONES: Tomar la autopista I-70 al oeste, salir en Hwy. 58, avanzar 5 millas hasta Hwy. 93. Ir al norte 1,5 millas hacia Golden Gate Canyon Road; girar a la izquierda y seguir por 13 millas hasta el centro de visitantes.

13. Harvey Gap

5775 Highway 325 • hRifle, CO 81650
970-625-1607 • rifle.gap.park@state.co.us

La pesca es el principal atractivo de Harvey Gap, un parque de uso diurno a seis millas al este del parque estatal Rifle Gap. Los pescadores encontrarán la mejor pesca de trucha arcoíris y lucio del norte durante todo el año, así como de bagre, lubina, perca americana, perca, lucio y robaleta. Solo se permiten embarcaciones no motorizadas y barcos con motores de 20 caballos de fuerza o menos.

Ubicado a 6.400 pies de altura, entre bosques de pino piñonero, enebro y artemisa, el parque ofrece un lugar pintoresco para pasar un día al aire libre. El dramático Grand Hogback corre a lo largo del extremo sur del embalse.

Los observadores de aves podrán ver una variedad de aves migratorias y residentes, como aves cantoras y rapaces en la vegetación alrededor del embalse, y aves acuáticas y limícolas en el agua y sus inmediaciones.

A menudo se ven ciervos mulo, así como conejos, coyotes, mapaches y ardillas terrestres. Hay varias áreas de pícnic con sombra debajo de los álamos a lo largo de la orilla del agua, y una playa para nadar a lo

largo de la orilla sur. Para conservar el estado natural de Harvey Gap, no se permite acampar ni tener mascotas en el parque. Los visitantes pueden acampar en los parques estatales cercanos de Rifle Falls y Rifle Gap.

Se puede cazar aves acuáticas en el lado norte del embalse en temporada. Solo se permiten los perros de caza en el parque durante la temporada de caza y solo en esa área.



SOLO DE USO DIURNO



INSTALACIONES: áreas de pícnic, rampas para embarcaciones

RECREACIÓN: navegación, esquí de fondo/caminata con raquetas de nieve, pesca, caza, pesca en hielo, patinaje sobre hielo, deportes de vela y remo, deslizamiento sobre nieve, natación, avistamiento de aves/vida salvaje

DIRECCIONES: Desde Silt, ir al oeste en Hwy. 6/24 hasta First Street. Girar al norte en First Street y avanzar 1,2 millas hasta Silt Mesa Rd. Ir al oeste 0,7 millas hasta Harvey Gap Rd. (CR 237). Ir al norte y seguir Harvey Gap Rd. por 3,4 millas hacia el parque.

14. Highline Lake

1800 11.8 Road • Loma, CO 81524
970-858-7208 • highline.park@state.co.us

El agua, el sol y la diversión hacen del lago Highline una meca para los amantes del agua en el Grand Valley. Esquiadores acuáticos, pilotos de motos acuáticas, remadores, nadadores y navegantes de todo tipo pueden disfrutar de las cálidas aguas. El lago está abierto a la navegación del 1 de marzo al 30 de septiembre, y a menudo alcanza su capacidad máxima los fines de semana de verano, así que llega temprano. La playa está abierta del 1 de mayo al 30 de septiembre. Los lagos proporcionan condiciones ideales para la captura de peces de agua templada como la lubina, el bagre del canal y la robaleta, y se abastecen cada primavera y otoño de trucha arcoíris. El campamento Bookcliff, abierto todo el año, ofrece 36 parcelas para tiendas de campaña y autocaravanas (RVs). Se recomienda hacer reservaciones. La tienda vende libros, carnada para pescar, hielo, leña y suministros para acampar.

Para un día más tranquilo, el pequeño lago Mack Mesa ofrece avistamiento de aves, pesca y navegación en embarcaciones manuales y eléctricas. El Highline Lake Trail es un circuito de 3,5 millas con muchos senderos de ida y vuelta que ofrecen más de 9 millas de senderos para caminatas, ciclismo de montaña y buenas oportunidades para observar la vida salvaje. Hay varios senderos regionales a pocos minutos del parque.

Miles de aves migran en primavera y otoño, y la National Audubon Society ha designado al parque como área importante para la conservación de las aves (IBA, por sus siglas en inglés). Los observadores de aves encontrarán más de 200 especies, como águilas calvas y reales, garzas, pelícanos, gargetas, grullas, entre otras. Durante la temporada de caza, siete dispositivos de cobertura están abiertos para los cazadores de aves acuáticas de lunes a viernes.



2
RAMPAS PARA EMBARCACIONES

34
CAMPAMENTOS



INSTALACIONES: centro de visitantes, campamentos básicos, rampas para embarcaciones, basureros, campamentos para grupos, zonas de pícnic para grupos, lavandería, áreas de pícnic, duchas

RECREACIÓN: ciclismo, navegación, esquí de fondo/caminata con raquetas de nieve, pesca, geocaching, caminatas, senderos para montar a caballo, caza (caza menor y aves acuáticas), pesca en hielo, patinaje sobre hielo, motos acuáticas, programas de guardabosques/naturaleza, deportes de vela y remo, natación, esquí acuático, avistamiento de aves/vida salvaje, campamento de invierno

DIRECCIONES: Desde la salida (exit) de Loma en la autopista I-70, (Hwy. 139), ir al norte por 5 millas hasta Q Road, después al oeste por 1,2 millas hasta 11.8 Road y al norte por 1 milla hasta el parque.

15. Jackson Lake

26363 County Road 3 • Orchard, CO 80649
970-645-2551 • dnr_jackson.lake@state.co.us

La caza de aves acuáticas solía ser la principal atracción del lago Jackson... pero después arrancaron los deportes acuáticos. Ahora los calurosos días de verano atraen a pilotos de motos acuáticas, esquiadores acuáticos, windsurfistas y navegantes de todo tipo.



La playa fue clasificada entre las "15 Mejores Playas de Parques" por Reserve America.

Los pescadores se mantendrán ocupados con los luciopercas, saugeyes, bagres, percas, truchas arcoiris, robaletas y lubinas estriadas híbridas (wipers), incluso en invierno. Los cazadores

encontrarán aves acuáticas, faisanes, aves de montaña y podrán cazar ciervos con arco. Hay una pista para vehículos todoterreno (OHV) y dos áreas de geocaching. Los campamentos están abiertos durante todo el año y cuentan con 260 parcelas para autocaravanas (RVs), remolques o tiendas de campaña, así como campamentos primitivos.

Los observadores de aves descubrirán la variedad de aves que atrae este embalse bordeado de álamos en los Eastern Plains, como águilas calvas, gavilanes, garzas y pájaros cantores ribereños y de los pastizales. Es común ver un montón de pelicanos blancos americanos en el verano. La ubicación del parque en la ruta central norteamericana (Central Flyway) significa que hay muchas aves migratorias acuáticas y limícolas, incluso zarapitos americanos y ocasionalmente grullas trompeteras. En cualquier época del año los observadores de vida salvaje pueden ver ciervos de cola blanca, ciervos mulos, coyotes, zorros rojos, conejos de cola de algodón, liebres y ardillas voladoras y terrestres. Los visitantes pueden descubrir diversos senderos o pasear a lo largo de la orilla del lago. Los meses tranquilos de invierno son ideales para descubrir la vida salvaje, tomar fotos, pescar en hielo y acampar.



29
ÁREAS DE
PICNIC

241
CAMPAMENTOS



INSTALACIONES: centro de visitantes, rampas para embarcaciones, alquiler de barcos/motos acuáticas, campamento con electricidad, basurero, campamento para grupos, zona de picnic para grupos, lavandería, puerto deportivo, zona de amarre/atraque, áreas de picnic, duchas

RECREACIÓN: ciclismo, navegación, esquí de fondo/caminata con raquetas de nieve, pesca, caminatas, caza, pesca en hielo, patinaje sobre hielo, motos acuáticas, montar un vehículo todoterreno (OHV), programas de guardabosques/naturaleza, deportes de vela y remo, natación, esquí acuático, avistamiento de aves/vida salvaje, campamento de invierno

DIRECCIONES: Desde el cruce de Hwy. 34 y la autopista I-76, ir al norte por 7,25 millas en Colo. 39, atravesando Goodrich. Después ir al oeste en Y.5 (seguir en la carretera pavimentada) por 2,5 millas.

16. James M. Robb – Colorado River: Connected Lakes Section

PO Box 700 • Clifton, CO 81520
970-434-3388 • colorado.river.park@state.co.us

Las cinco secciones de este parque asemejan una cadena de perlas, encadenadas a lo largo del corredor del río Colorado. Cada perla tiene acceso independiente, así como sus propias desviaciones y senderos. La principal atracción es uno de los ríos más importantes de América.

Connected Lakes es un área de uso diurno donde los visitantes pueden hacer un picnic, pescar, caminar, observar la vida salvaje, navegar y acceder al río. Cinco millas de senderos serpentean alrededor de sus tres lagos. Solo se permiten embarcaciones de propulsión manual o vela o con motores eléctricos en los lagos. Los visitantes pueden hacer rafting, tubing y piragüismo en el río o contratar paseos, tomar clases y alquilar equipo de los proveedores de la zona.

SOLO DE USO DIURNO



INSTALACIONES: rampas para embarcaciones, áreas de picnic

RECREACIÓN: ciclismo, navegación, pesca, caminatas, geocaching, pesca en hielo, patinaje sobre hielo, programas de guardabosques/naturaleza, deportes de vela y remo, avistamiento de aves/vida salvaje

DIRECCIONES: Avanzar 0,2 millas hacia el noroeste en Power Rd. desde su cruce con Hwy. 340/ Broadway en el suroeste de Grand Junction. Girar a la derecha en Dike Road y continuar hacia el noroeste hasta terminar Dike Road en la entrada del parque.



16. James M. Robb – Colorado River: Sección de Corn Lake

361 32 Rd • Clifton, CO 81520
970-434-3388 • colorado.river.park@state.co.us

Corn Lake es un área de uso diurno con acceso a senderos frente al río, pesca, picnic y acceso al río para paseos en bote y rafting.

SOLO DE USO DIURNO



INSTALACIONES: rampa para embarcaciones, áreas de picnic

RECREACIÓN: ciclismo, navegación, pesca, caminatas, senderos para montar a caballo, caza, geocaching, pesca en hielo, patinaje sobre hielo, programas de guardabosques/naturaleza, avistamiento de vida salvaje

DIRECCIONES: Tomar la salida 37 hacia el sur en la autopista I-70. Seguir hacia el sur en la autopista I-70BL antes de girar a la izquierda en Hwy. 141/32 Rd. hacia Delta. Conducir 2 millas al sur y el parque estará a la derecha justo antes del río Colorado.



Sección de Island Acres

Exit 47 off of I-70, East of Palisade • Fruita, CO 81521
970-464-0548 • colorado.river.park@state.co.us

Island Acres, con sus cuatro lagos, es un lugar pintoresco para nadar, pescar, hacer picnic y caminar. Se puede acampar en Island Acres y Fruita, y se recomienda reservar los fines de semana de verano. Solo se permiten embarcaciones de propulsión manual o vela o con motores eléctricos en los lagos de Island Acres, Corn Lake, Connected Lakes y Fruita.

80 CAMPAMENTOS



INSTALACIONES: campamentos básicos, campamentos con electricidad, basurero, campamentos con conexión completa, zona de picnic para grupos, lavandería, áreas de picnic, duchas

RECREACIÓN: ciclismo, navegación, pesca, geocaching, caminatas, pesca en hielo patinaje sobre hielo, programas de guardabosques/naturaleza, deportes de vela y remo, natación, avistamiento de vida salvaje

DIRECCIONES: Tomar la salida (exit) 47 en la autopista I-70; seguir las señales.

16. James M. Robb – Colorado River: Sección de Fruita

595 Highway 340 • Fruita, CO 81521
970-858-9188 • colorado.river.park@state.co.us

Fruita, con maravillosas vistas del Monumento Nacional de Colorado y los Book Cliffs, es un excelente lugar para acampar, pescar, pasear en bote, observar aves y caminar o andar en bicicleta por el sendero del río.

Se puede acampar en Island Acres y Fruita, y se recomienda reservar los fines de semana de verano.

Solo se permiten embarcaciones de propulsión manual o vela o con motores eléctricos en los lagos de Island Acres, Corn Lake, Connected Lakes y Fruita.

16 ÁREAS DE PÍCNIC



63 CAMPAMENTOS

INSTALACIONES: centro de visitantes, campamentos básicos, rampas para embarcaciones, campamentos con electricidad, basurero, campamentos con conexión completa, campamentos para grupos, zonas de picnic para grupos, lavandería, áreas de picnic, duchas

RECREACIÓN: ciclismo, navegación, pesca, geocaching, caminatas, pesca en hielo, patinaje sobre hielo, programas de guardabosques/naturaleza, deportes de vela y remo, avistamiento de vida salvaje. NOTA: La playa está cerrada indefinidamente

DIRECCIONES: En la autopista I-70, tomar la salida (exit) 19 en Fruita. Ir al sur en Hwy. 340 por 0,5 millas hasta la entrada en el oeste.

Sección de Colorado River State Wildlife Area y Pear Park

P.O. Box 700 • Clifton, CO 81520
970-434-3388 • colorado.river.park@state.co.us

Los muchos lagos pequeños de Colorado River State Wildlife Area y Pear Park son hábitats críticos para los peces en peligro de extinción del río Colorado. No se permite la navegación y se restringe la pesca, lo que lo convierte en un lugar tranquilo para el senderismo y la observación de la naturaleza.



SOLO DE USO DIURNO



INSTALACIONES: n/a

RECREACIÓN: ciclismo, pesca, geocaching, caminatas, senderos para montar a caballo, avistamiento de aves/vida salvaje

DIRECCIONES: Conducir al oeste desde Corn Lake en D Rd. Girar a la izquierda en el parque, aproximadamente a 1/4 de milla al oeste de 31 Rd.

17. John Martin Reservoir

30703 County Road 24 • Hasty, CO 81044
719-829-1801 • johnmartin.statepark@state.co.us

El embalse John Martin es el tesoro de agua en las áridas llanuras orientales (Eastern Plains) que atrae aves, vida salvaje y personas. Construido a lo largo del río Arkansas, este gran embalse es una meca para los observadores de aves y un sitio destacado a lo largo del Colorado Birding Trail. Se han documentado cerca de cuatrocientas especies en el agua, a lo largo de la orilla, en los bosques circundantes y en las zonas montañosas cubiertas de hierba.



Los charrancitos americanos y frailecillos silbadores, dos especies protegidas por el gobierno federal, anidan aquí en primavera y verano.

Este gran lago ofrece oportunidades para navegar, nadar, esquiar en el agua y practicar deportes náuticos de todo tipo, y su campamento es un destino popular de fin de semana. Ya sea desde el barco o desde la orilla,

los pescadores pueden pescar lucioperca, saugeye, róbalo, lubina estriada híbrida,



robaleta, perca y bagre. Lejos del agua, los visitantes pueden buscar tesoros en seis ubicaciones de geocaching y caminar, andar en bicicleta o montar a caballo a través de pastizales o bosquesillos de álamos. No se puede cazar en el parque, pero el campamento sirve de base para cazar en la contigua John Martin State Wildlife Area.

213
CAMPAMENTOS

2
RAMPAS PARA EMBARCACIONES



INSTALACIONES: centro de visitantes, campamentos básicos, rampas para embarcaciones, campamentos con electricidad, basurero, campamentos para grupos, zona de pícnic para grupos, lavandería, áreas de pícnic, duchas

RECREACIÓN: ciclismo, navegación, esquí de fondo/caminata con raquetas de nieve, pesca, geocaching, caminatas, senderos para montar a caballo, pesca en hielo, patinaje sobre hielo, motos acuáticas, programas de guardabosques/naturaleza, deportes de vela y remo, natación, esquí acuático, avistamiento de aves/vida salvaje, campamento de invierno

DIRECCIONES: Tomar Hwy. 50 W desde Lamar por aproximadamente 20 millas hasta Hasty. Ir al sur en School Street (CR 24); avanzar 2 millas hasta la entrada del parque.

18. Lake Pueblo

640 Pueblo Reservoir Road • Pueblo, CO 81005
719-561-9320 • lake.pueblo.park@state.co.us

La navegación, la pesca, los deportes acuáticos, la abundante naturaleza, un clima templado y un entorno impresionante donde las montañas se unen con las llanuras hacen de Lake Pueblo uno de los mejores destinos del estado. Ubicado a lo largo del río Arkansas con 4.600 acres de agua rodeados por 12.000 acres de tierra, el parque ofrece una lista casi interminable de recreación al aire libre. Hay oportunidades para practicar navegación a vela y windsurf, navegación a motor, moto y esquí acuáticos. Los visitantes pueden hacer piragüismo, rafting y tubing en el río Arkansas debajo de la presa, al igual que en las aguas inmediatamente río abajo. El lago es el lugar ideal para la pesca, ya que se puede pescar lubina, perca americana, lucioperca, lubina estriada híbrida, bagre y trucha. En tierra se puede observar aves, hacer pícnicos y cazar aves acuáticas y animales pequeños. Varios senderos, tanto pavimentados como naturales, y de fáciles a desafiantes, atraen a excursionistas y ciclistas de montaña de todos los niveles. Para fácil acceso, el sendero pavimentado de Pueblo River Trail conecta el parque con la ciudad de Pueblo.



Dos puertos deportivos y rampas para embarcaciones y tres campamentos con 400 parcelas, tanto básicas como completas, atienden a los visitantes por temporada. Solo se permite nadar en la playa Rock Canyon, abierta desde Memorial Day hasta Labor Day.

393
CAMPAMENTOS

150
ÁREAS DE PÍCNIC



INSTALACIONES: centro de visitantes, campamentos básicos, rampas para embarcaciones, alquiler de barcos, campamentos con electricidad, basurero, estación de limpieza de pescado, zona de pícnic para grupos, puertos deportivos, áreas de pícnic, duchas (en temporada)

RECREACIÓN: ciclismo, navegación, pesca, caminatas, senderos para montar a caballo, caza, motos acuáticas, programas de guardabosques/naturaleza, deportes de vela y remo, natación, avistamiento de aves/vida salvaje, esquí acuático, campamento de invierno

DIRECCIONES: Desde la autopista I-25 en dirección a Pueblo, tomar la salida (Exit) 101; avanzar 2,5 millas al oeste en Hwy. 50. Girar al sur en Pueblo Blvd., avanzar 4 millas hasta Thatcher Ave. Girar al oeste y avanzar 4 millas hasta la entrada del parque

19. Lathrop

70 County Road 502 • Walsenburg, CO 81089
719-738-2376 • lathrop.park@state.co.us

Con una vista panorámica de Spanish Peaks, este parque se encuentra en una intersección de la historia temprana de Colorado. Los dos picos se elevan por encima de la pradera y fueron puntos de referencia prominentes para nativos americanos, colonos, tramperos y exploradores.

Lathrop se estableció en 1962 como el primer parque estatal de Colorado. Repleto de truchas, bagres, lucios, róbalo, luciopercas, peces sol y robaletas, sus dos lagos ofrecen pesca excelente. Los niños disfrutarán del estanque de pesca para jovencitos. Martin Lake es el lugar indicado para practicar moto y esquí acuáticos, navegación a motor y a vela y el windsurf. Los nadadores disfrutaron de sus cálidas aguas desde la playa. El lago Horseshoe, catalogado como un lago sin estelas, espera a marineros y navegantes de canoas, kayaks y otras embarcaciones de baja velocidad, y pescadores que buscan al escurridizo lucio rayado.



¿No te interesa el agua? Trae tus palos de golf al campo de nueve hoyos. Lathrop es el único parque estatal de Colorado que cuenta con un campo de golf. También hay un campo de tiro con arco, 13 sitios de geocaching y un sendero ecuestre. Los excursionistas disfrutarán de hermosas vistas de Spanish

Peaks, Greenhorn Mountain y Pikes Peak desde los senderos del parque. El sendero Hogback Trail es apto solo para caminar, pero los ciclistas pueden pedalear por el sendero Cuerno Verde Trail.

Este lugar es ideal para disfrutar de un picnic: ¡todas las mesas están ubicadas a orillas del lago! Lathrop cuenta con 103 parcelas para acampar que ofrecen servicios básicos o avanzados. Los observadores de aves y vida salvaje podrán encontrar una variedad de especies en los diversos hábitats del parque: humedales, riberas, pastizales y bosques de pino piñonero y enebro.

Campo de golf de 9 hoyos

2

RAMPAS PARA EMBARCACIONES



INSTALACIONES: centro para visitantes, campo de tiro con arco, campamentos básicos, rampas para embarcaciones, basurero, campamentos con conexiones eléctricas, campamentos para grupos, zona de picnic para grupos, áreas de picnic, duchas

RECREACIÓN: ciclismo, navegación, pesca, caminatas, senderos para montar a caballo, caza, motos acuáticas, programas de guardabosques/naturaleza, deportes de vela y remo, natación, esquí acuático, avistamiento de aves/vida salvaje, campamento de invierno

DIRECCIONES: Desde Walsenburg, ir 3 millas al oeste en Hwy. 160.

LM. Lone Mesa

1321 Railroad Ave, PO Box 1047 • Dolores, CO, 81323
970-533-7065 • lone.mesa.park@state.co.us

Esta propiedad de casi 12.000 acres en la esquina suroeste del estado abarca maravillosos paisajes y terrenos que van desde los 7.200 pies hasta poco más de 9.000 pies de altura. La administración de este parque se encarga actualmente del inventario y la gestión de sus únicos y escasos recursos naturales, además de proporcionar una oportunidad de caza pública de alta calidad. Cuatro de las especies de plantas nativas menos comunes de Colorado se encuentran aquí, incluso una que fue descubierta en el parque y lleva su nombre. El excepcional hábitat de alces, ciervos y osos de Lone Mesa, junto con la baja densidad de cazadores, contribuyen a la alta calidad de la caza pública del parque. La caza requiere un permiso de uso especial, limitado en número, que se obtiene a través de un sorteo anual. Proyectos de voluntariado, actividades programadas de educación e investigación, y caza mayor son actualmente las únicas oportunidades de acceso público a esta propiedad. Sin embargo, CPW sigue con sus proyectos de ampliar las áreas públicas de esparcimiento y construir la infraestructura necesaria. La oficina de Lone Mesa, en el pueblo de Dolores, proporciona información adicional sobre el parque, las tierras públicas del área, junto con servicios de registro para vehículos todoterreno (OHV), motos de nieve y botes y licencias de vida silvestre.



© 2010 JOHN FIELDER AND THE GREAT OUTDOORS COLORADO TRUST FUND

SOLO SE PUEDE CAZAR CON PERMISO DE USO ESPECIAL



NOTA: Si bien el parque está actualmente cerrado en espera de planificación urbana, se puede acceder a caza mayor de alta calidad mediante el programa de permisos de uso especial durante las temporadas de caza mayor. Llama para más información.

DIRECCIONES: Desde Dolores, tomar la carretera USFS 526 hacia el norte y después la USFS 514 hacia el oeste hasta el parque.

20. Lory

708 Lodgepole Drive • Bellvue, CO 80512
970-493-1623 • lory.park@state.co.us

Bosques de pinos, praderas cubiertas de hierba, laderas soleadas llenas de arbustos, formaciones rocosas únicas, crestas dentadas de piedra arenisca... y senderos que se extienden alrededor y a través de todas ellas. Esta joya de 2.591 acres al pie de las colinas es el lugar perfecto en el norte de Front Range donde descubrir la recreación al aire libre. En Lory puedes practicar ciclismo de montaña, senderismo y equitación, disfrutar de una de las cinco zonas de pícnic o descubrir un lugar aislado completamente tuyo. Contiguo al embalse Horsetooth, los valles ondulados de Lory y las laderas montañosas ofrecen casi 26 millas de senderos cuyas pendientes rara vez superan el 12 por ciento.



Los senderos —cortos, largos y medianos— serpentean a través de arroyos de paredes de granito con riachuelos torrenciales, bosques de pinos perfumados y praderas con flores silvestres, y ofrecen diferentes niveles de dificultad. Algunos senderos no admiten bicicletas y caballos. El parque de bicicletas de montaña Corral Center ofrece casi 70.000 pies cuadrados de terreno con rampas de tierra, un circuito pump track y un área de destrezas.



Los escaladores de roca encontrarán tanto búlder (bouldering) como escalada tradicional. Solo hay campamentos primitivos en el parque. El invierno ofrece oportunidades para

practicar la caminata con raquetas de nieve y el esquí de fondo.

Si una excursión tranquila es más tu estilo, los pájaros, la vida salvaje y las plantas de las laderas de Colorado que se encuentran en Lory te permitirán disfrutar de la naturaleza a solo minutos de Fort Collins.

PARQUE DE CICLISMO DE MONTAÑA



INSTALACIONES: centro de visitantes, zona de pícnic para grupos, áreas de pícnic, campamentos primitivos

RECREACIÓN: ciclismo, esquí de fondo/caminata con raquetas de nieve, pesca, geocaching, caminatas, senderos para montar a caballo, caza, programas de guardabosques/naturaleza, escalada en roca, deslizamiento sobre nieve, avistamiento de vida salvaje, campamento de invierno

DIRECCIONES: Desde Ft. Collins, ir al norte en Hwy 287. Seguir derecho cuando la carretera se bifurca hacia el norte y continuar en County Rd. 54G hacia LaPorte. Dirigirse hacia el oeste hasta Bellvue y girar a la izquierda en Rist Canyon Rd. (52E). Seguir por una milla hasta County Rd. 23N. Girar a la izquierda y seguir por 1,4 millas hasta Lodgepole (25G). Girar a la derecha y avanzar 1,6 millas hasta la entrada del parque.

21. Mancos

42545 County Road N. • Mancos, CO 81328
970-533-7065, 970-882-2213 off season
mancos.park@state.co.us

Rodeado por los impresionantes paisajes de las montañas de San Juan y los misteriosos arqueológicos del suroeste de Colorado, Mancos es un gran destino vacacional en cualquier época del año. Las tranquilas aguas del embalse de Jackson Gulch ofrece esparcimiento para piragüistas, kayakistas y navegantes de motor sin estelas durante la primavera, el verano y el otoño. No se permite la natación ni el esquí acuático. Los pescadores encontrarán abundantes percas amarillas y el lago está lleno de truchas arcoiris en primavera y verano. Los visitantes de invierno pueden disfrutar de esquí de fondo, caminatas con raquetas de nieve y pesca en hielo.



¿Listo para explorar a pie, en bicicleta o a caballo? Las 5,2 millas de senderos del parque se conectan con una red de senderos del bosque nacional, así como con el Colorado Trail.

Ubicado a solo 12 millas del parque nacional Mesa Verde y cerca del Anasazi Heritage Center, el ferrocarril Durango-Silverton Narrow Gauge y el bosque nacional de San Juan, Mancos es un excelente lugar para acampar y recorrer la zona. Enclavado a la sombra de un bosque de pino ponderosa, el campamento principal de 23 parcelas cuenta con agua y letrinas de pozo ciego, pero no conexiones eléctricas. Nueve sitios rústicos para tiendas de campaña en el lado noroeste del lago tienen baños, pero no agua.

Dos yurts con calefacción tipo cabaña ofrecen una experiencia de pernoctación única.



2
YURTS



INSTALACIONES: campamentos básicos, rampas para embarcaciones, basurero, zonas de pícnic para grupos, áreas de pícnic, yurts

RECREACIÓN: ciclismo, navegación, esquí de fondo/caminata con raquetas de nieve, pesca, caminatas, senderos para montar a caballo, pesca en hielo, programas de guardabosques/naturaleza, avistamiento de aves/vida salvaje, campamento de invierno

DIRECCIONES: Desde Durango, tomar Hwy. 160 W por 27 millas hacia Mancos. Ir al norte en Hwy. 184 por aproximadamente 0,25 millas y girar al este en CR 42 (USFS Rd. 561). Avanzar 4 millas y tomar CR 'N' hacia la entrada del parque

22. Mueller

21045 Highway 67 South • Divide, CO 80814
719-687-2366 • mueller.park@state.co.us

Bosques silenciosos, praderas de montaña alimentadas por un manantial, flores silvestres de todos los colores, enormes formaciones rocosas de granito y la forma icónica de Pikes Peak que se eleva por encima.

En Mueller, los visitantes pueden disfrutar de una maravillosa excursión por las montañas, a corta distancia en auto de las comunidades de Front Range.

Con más de 5.100 acres de terreno, Mueller es un destino excepcional para el estudio de la naturaleza, la observación de vida silvestre y la recreación al aire libre. Sus bosques de píceas, abetos, pinos y álamos, y prados de hierbas nativas y flores silvestres, son el hogar de alces, ciervos mulos, osos negros, linceos rojos, pumas, ardillas, muchos mamíferos pequeños y más de 100 especies de aves.

Los visitantes descubrirán increíbles actividades en cualquier época del año. Explora las 44 millas de senderos a pie, en bicicleta de montaña o a caballo, encuentra un lugar aislado para hacer un picnic, pesca en un estanque de truchas en el campo, observa aves, encuentra los cuatro tesoros de geocaching y ve de cacería en la zona de caza de 800 acres.



En el invierno se puede practicar esquí de fondo, caminata con raquetas de nieve y deslizamiento sobre nieve. Prolonga tu visita con una estadía en una de las tres cabañas de madera amuebladas del parque. O prueba el campamento, ubicado en un bosque de montaña con vistas panorámicas de la divisoria continental.

Las mascotas con correa son bienvenidas en el campamento, en las áreas de picnic y en los caminos pavimentados, pero no se permiten en ningún sendero, en el campo o en los estanques.

44
MILLAS DE
SENDEROS

3
CABAÑAS



INSTALACIONES: centro de visitantes, campamentos básicos, cabañas, campamentos con electricidad, basurero, campamento para grupos, lavandería, áreas de picnic, duchas

RECREACIÓN: ciclismo, esquí de fondo/caminata con raquetas de nieve, pesca, caminatas, senderos para montar a caballo, geocaching, caza, programas de guardabosques/naturaleza, deslizamiento sobre nieve, avistamiento de aves/vida salvaje, campamento de invierno

DIRECCIONES: Desde Colorado Springs, ir 25 millas al oeste en Hwy. 24 a Divide. Ir al sur en Hwy. 67 por 3,5 millas hasta la entrada del parque.

23. Navajo

1526 County Road 982 • Arboles, CO 81121
970-883-2208 • navajo.park@state.co.us

Algunos lo llaman “el Lake Powell de Colorado”. Para marineros, navegantes de casas flotantes, entusiastas de las lanchas a motor, piragüistas y cualquiera que disfrute de los deportes acuáticos en un entorno espectacular, el embalse de Navajo puede ser precisamente eso. Navajo es un paraíso recreativo que se extiende 20 millas al sur de Nuevo México, a lo largo del río San Juan, y otras 15 millas al norte, a lo largo del río Pine. Sus 15.000 acres de superficie de agua y 150 millas de costa ofrecen recreación náutica casi ilimitada, bajo el soleado cielo del suroeste. El servicio completo del puerto deportivo de Two Rivers cuenta con muelles y boyas de amarre, alquiler de embarcaciones, gasolina y suministros. Los pescadores pueden ir tras el lucio del norte, la trucha, el pez sol, la lubina, la perca americana, el bagre y la robaleta. Dos tercios del embalse se encuentran en Nuevo México, por lo que los visitantes deben respetar las reglas de navegación de ese estado y los pescadores al sur de la línea estatal necesitan contar con una licencia de pesca de Nuevo México.



Pernoctar aquí es casi una necesidad, y hay una gran variedad de sitios para acampar, desde sitios primitivos para tienda de campaña hasta parcelas con servicio completo. Otra alternativa es reservar una de las tres cabañas de madera de dos dormitorios totalmente amuebladas.

Los observadores de vida salvaje pueden ver ciervos, alces, zorros, castores, ratas almizcleras, nutrias de río, liebres, perros de la pradera y diversas especies de aves.

En invierno, las águilas calvas cazan a lo largo del lago y en la orilla. Los humedales de Sambrito y el área de observación de vida silvestre cerca del puente ferroviario son lugares particularmente buenos para visitar. Hay algunas oportunidades para la caza de ciervos, alces y aves.



119
CAMPAMENTOS

3
CABAÑAS



INSTALACIONES: centro de visitantes, campamentos básicos, rampas para embarcaciones, alquiler de barcos, cabañas, campamentos con electricidad, basurero, campamentos con conexión completa, lavandería, puerto deportivo, amarres/atraque, áreas de picnic, campamentos primitivos, duchas

RECREACIÓN: ciclismo, navegación, esquí de fondo/caminata con raquetas de nieve, pesca, caminatas, senderos para montar a caballo, caza, motos acuáticas, programas de guardabosques/naturaleza, deportes de vela y remo, natación, esquí acuático, avistamiento de aves/vida salvaje, campamento de invierno

DIRECCIONES: Desde Pagosa Springs, tomar US 160 al oeste por 17 millas. Ir al suroeste en Colo. 151 por 18 millas hacia Arboles. Ir 2 millas al sur en CR 982.

24. North Sterling

24005 County Road 330 • Sterling, CO 80751
970-522-3657 • north.sterling.park@state.co.us

La navegación, la pesca, el sol de la pradera y la historia de los pioneros se unen en este embalse de casi 3.000 acres en las llanuras orientales (Eastern Plains). Los primeros colonizadores pasaron por el histórico Overland Trail y algunos se quedaron para construir este embalse de riego que ahora forma parte de un parque estatal. Los visitantes de hoy llegan aquí para navegar, practicar moto y esquí acuáticos, piragüismo, paddleboard, lancha a motor o simplemente relajarse y disfrutar de los majestuosos acantilados y las extensas vistas de la pradera de Colorado que se extienden kilómetros hasta el horizonte. Los pescadores encontrarán una excelente pesca en aguas cálidas donde se destacan la lubina estriada híbrida, la lucioperca, el bague de canal, la perca amarilla, el pez sol, la robaleta y la trucha. Se puede nadar en la playa de Cottonwood Cove, y el sendero de 3,5 millas de South Shoreline permite a los caminantes, ciclistas y jinetes explorar la orilla del lago. Los observadores de vida silvestre encontrarán una abundancia de especies de pradera, que incluyen



antílopes americanos, ciervos mulo, coyotes, liebres, perros de la pradera y varios reptiles. Este es un lugar ideal para la observación de aves, particularmente en migración, con más de 275 especies en la lista de aves. El invierno es un buen momento para ver águilas calvas.

Los tres campamentos ofrecen 141 parcelas, muchas de ellas con conexiones completas. Todos los



campamentos cuentan con duchas, baños y lavandería, por lo que te puedes quedar por varios días con toda comodidad. Se puede cazar en áreas designadas, pero solo con arco y flecha y escopetas con cartuchos de perdigones.



INSTALACIONES: centro de visitantes, campo de tiro con arco, rampas para embarcaciones, campamentos básicos, campamentos con electricidad, basurero, zona de pícnic para grupos, lavandería, puerto deportivo, amarres/atraque, áreas de pícnic, campamentos primitivos, duchas

RECREACIÓN: ciclismo, navegación, esquí de fondo/caminata con raquetas de nieve, pesca, caminatas, senderos para montar a caballo, caza, pesca en hielo, programas de guardabosques/naturaleza, deportes de vela y remo, natación, esquí acuático, avistamiento de aves/vida salvaje, campamento de invierno

DIRECCIONES: Desde la salida (exit) de Sterling en I-76, ir al oeste en Chestnut Street (Hwy. 6). Ir al oeste vía Platte Street, girar a la derecha en North 3rd y avanzar 4 cuadras. Girar a la izquierda en Broadway y avanzar 4 cuadras. Girar a la derecha en North 7th Avenue y avanzar por 12 millas hacia el embalse.

25. Paonia

3111 County Rd 12, Somerset, CO 81434
970-921-5721 • crawford.park@state.co.us

Con las majestuosas Ragged Mountains en lo alto, y rodeado por el Gunnison National Forest, Paonia es un parque enclavado en medio de espectaculares paisajes montañosos que puede ser una base para explorar los alrededores o simplemente relajarse.



El lago de 334 acres a lo largo de la bifurcación norte del río Gunnison ofrece oportunidades para la moto acuática, el esquí acuático, la navegación a motor y a vela, el windsurf, el piragüismo y otros deportes acuáticos. Las actividades pueden variar a medida que el nivel del agua cambia en este embalse largo y estrecho. Cuando el embalse está lleno, los barcos y los esquiadores pueden viajar hasta dos millas en una dirección antes de tener que dar la vuelta. Los visitantes pueden pescar en el embalse desde mediados de junio hasta

mediados de agosto, pero pueden tener mejor suerte pescando truchas con mosca en los arroyos debajo de la presa. No hay senderos para caminar, pero los visitantes pueden hacer un pícnic cerca del agua. Las dos zonas de acampada ofrecen 13 parcelas pintorescas, pero primitivas, sin conexiones y solo con letrinas de pozo ciego. No hay agua potable disponible en el parque. Paonia cierra en invierno, entre principios de octubre y mayo, y no hay servicios disponibles. Sin embargo, los visitantes pueden explorar y hacer esquí de fondo o caminatas con raquetas de nieve a lo largo de la orilla del lago.



INSTALACIONES: rampa para embarcaciones, áreas de pícnic, campamentos básicos

RECREACIÓN: navegación, pesca, caza, moto acuática, deportes de vela y remo, esquí acuático, avistamiento de aves/vida salvaje

DIRECCIONES: Desde Glenwood Springs, tomar Hwy. 82 al sur hacia Carbondale. En Hwy. 133, ir al sur por 46 millas.

26. Pearl Lake

c/o Steamboat Lake • 61105 RCR 129 • Clark, CO 80428
970-879-3922 • steamboat.lake@state.co.us

Como una joya enclavada en el bosque montañoso del norte de Colorado, el parque estatal Pearl Lake es un lugar de espectacular belleza y tranquilidad en la base de Farwell Mountain. Los visitantes encontrarán entretenimiento al aire libre sin complicaciones ni tecnología: caminatas, pícnicos, campamentos, pesca, paseos en bote en aguas sin estelas y observación de vida silvestre. En la plataforma



©KEN PROPER

de observación de vida silvestre, los visitantes pueden sentarse y esperar a que la vida salvaje se deje ver. El sendero costero bordea el lago y une a los caminantes y ciclistas con miles de acres del bosque nacional Routt. Los pescadores descubrirán excelente pesca tradicional y con mosca de las especies nativas de trucha degollada y timalo común. Los campistas pueden instalarse en la orilla del río o en una cordillera con

magníficas vistas. Aquellos que quieran campamentos con servicio completo deben buscar en otra parte, ya que este campamento solo ofrece lugares sin complicaciones ni conexiones eléctricas. Inodoros con descarga de agua y tomas de agua están disponibles. Para una experiencia diferente, los visitantes pueden disfrutar de una noche en uno de los dos yurts del parque. Las actividades de invierno incluyen la serena belleza de la caminata con raquetas de nieve, el esquí de fondo y la pesca en hielo.



35
CAMPAMENTOS

2
YURTS



INSTALACIONES: rampa para embarcaciones, campamentos básicos, áreas de pícnic, yurts

RECREACIÓN: ciclismo, navegación, esquí de fondo/caminata con raquetas de nieve, pesca, caminatas, senderos para montar a caballo, caza, pesca en hielo, moto de nieve, avistamiento de vida salvaje


DIRECCIONES: Desde Steamboat Springs, ir al oeste por 2 millas en Hwy. 40 hasta CR 129. Girar al norte y avanzar por 23 millas hasta Pearl Lake Rd. Ir al este por 2 millas hacia el parque.

27. Ridgway

28555 Highway 550 • Ridgway, CO 81432
970-626-5822 • ridgway.park@state.co.us

Con los picos escarpados de las montañas de San Juan como telón de fondo y el exuberante valle del río Uncompahgre a su alrededor, Ridgway es uno de los parques más hermosos del estado. Admirar el paisaje es solo una de las muchas distracciones disponibles. Las aguas del embalse de Ridgway ofrecen oportunidades de navegación de todo tipo, vela, natación y esquí acuático. Los pescadores pueden probar su suerte para capturar salmón kokanee, trucha arcoiris y marrón en el embalse, y tener la opción de pescar en estanques o con mosca a lo largo del río Uncompahgre. El avistamiento de vida salvaje es excepcional. Los visitantes pueden ver alces y ciervos, águilas reales, calvas y pescadoras, zorros, marmotas y, de vez en cuando, visones. Se han identificado más de 140 especies de aves aquí.

Los excursionistas, ciclistas y caminantes pueden explorar las 16 millas de senderos que serpentean por el parque. Hay tres sitios de geocaching. Pernoctar aquí es un placer especial. Las opciones en los tres campamentos incluyen parcelas de servicio completo para autocaravanas, con electricidad, áreas para solo tiendas de campaña, muchas de ellas con plataformas elevadas, ¡e incluso tres yurts con calefacción!



INSTALACIONES: centro de visitantes, campamentos básicos, rampa para embarcaciones, campamentos con electricidad, basurero, campamentos con conexión completa, zona de pícnic para grupos, estación de limpieza de pescado, lavandería, zona de amarre/atraque, áreas de pícnic, duchas, yurts

RECREACIÓN: ciclismo, navegación, esquí de fondo/caminata con raquetas de nieve, pesca, geocaching, caminatas, caza, pesca en hielo, patinaje sobre hielo, motos acuáticas, programas de guardabosques/naturaleza, deportes de vela y remo, deslizamiento sobre nieve, natación, esquí acuático, avistamiento de aves/vida salvaje, campamento de invierno

DIRECCIONES: Desde Montrose, ir 20 millas al sur en Hwy. 550.

28. Rifle Falls

5775 Highway 325 • Rifle, CO, 81650
970-625-1607 • rifle.gap.park@state.co.us

Una triple cascada de 70 pies de altura se eleva ante tus ojos. El agua golpea violentamente las piedras, creando nubes de rocío y empapando el musgo. Todo esto sumado a la exuberante vegetación y las misteriosas cuevas de piedra caliza hacen de Rifle Falls un destino espectacular. La revista Sunset la nombró una de las “10 Mejores Cascadas” del oeste. Con su entorno único y hermoso, este popular parque atrae a equipos de cine y fotógrafos de todas partes. El anfiteatro de 50 asientos Mountain Mist es el lugar elegido para bodas y eventos especiales. Tres



rutas de senderismo dan vueltas a lo largo del arroyo East Rifle a través de un exuberante hábitat ribereño hasta un mirador en la parte superior de las cataratas, las cuevas más allá y hasta el muy interesante criadero Rifle Falls. ¡Trae una linterna si planeas explorar la cueva que tiene una sala de 90 pies de altura!

Hay buena pesca de truchas en el arroyo. La pequeña zona de acampada ofrece campamentos donde se puede llegar por carro y a pie y se recomienda hacer reservaciones. El parque es muy popular,

especialmente en verano, así que planifica con anticipación y llega temprano.



12

ÁREAS DE PÍCNIC



INSTALACIONES: campamentos con electricidad, áreas de picnic, campamentos primitivos

RECREACIÓN: ciclismo, esquí de fondo/caminata con raquetas de nieve, pesca, caminatas, programas de guardabosques/naturaleza, campamento de invierno

DIRECCIONES: Desde la salida (exit) de la autopista I-70 en Rifle, tomar Hwy. 13 al norte a través de Rifle por 3 millas. Girar a la derecha en Hwy. 325 y avanzar 9,8 millas.

29. Rifle Gap

5775 Highway 325 • Rifle, CO, 81650
970-625-1607 • rifle.gap.park@state.co.us

¿Te gusta navegar en barco o vela, pescar, esquiar, nadar u otros deportes acuáticos? Entonces te encantarán las aguas limpias y cristalinas del embalse de Rifle Gap, situado al pie del majestuoso Grand Hogback. Todo el año se puede pescar perca y lucio del norte de buen tamaño, así como trucha, róbalo y lucioperca. El parque es conocido como uno de los mejores destinos para la pesca en hielo. Cinco campamentos ofrecen parcelas para tiendas de campaña y autos, e instalaciones con servicios completos. Solo se permite nadar en la playa. Los observadores de vida silvestre podrían ver ciervos mulos, alces,



coyotes, comadreja, conejos, ardillas terrestres y grandes búhos cornudos, a menudo desde su campamento. Garzas, águilas pescadoras, reales y calvas, y una gran variedad de aves acuáticas es vista a menudo en el embalse. Los afortunados visitantes pueden ver castores a lo largo del arroyo y pequeños lagartos tomando el sol en las rocas. No hay senderos para caminar o andar en bicicleta en el parque, pero hay fácil acceso a los terrenos y senderos contiguos del Bureau of Land Management (BLM).

14

ÁREAS DE PÍCNIC

89

CAMPAMENTOS



INSTALACIONES: centro de visitantes, rampa para embarcaciones, basurero, zona de picnic para grupos, áreas de picnic, campamentos primitivos

RECREACIÓN: ciclismo, navegación, esquí de fondo/caminata con raquetas de nieve, pesca, caza, pesca en hielo, patinaje sobre hielo, motos acuáticas, programas de guardabosques/naturaleza, deportes de vela y remo, deslizamiento sobre nieve, natación, esquí acuático, avistamiento de vida salvaje, campamento de invierno

DIRECCIONES: Desde la salida (exit) de la autopista I-70 en Rifle, tomar Hwy. 13 al norte a través de Rifle por 3 millas. Girar a la derecha en Hwy. 325 y avanzar 6 millas.

30. Roxborough

4751 East Roxborough Drive • Roxborough, CO 80125
303-973-3959 • roxborough.park@state.co.us

Cuando se trata de representar al “viejo Colorado”, los primeros ranchos y granjas no se comparan con las estrellas de este parque: monolitos de arenisca de millones de años de antigüedad que sobresalen dramáticamente hacia el cielo.

Las caminatas y el estudio de la naturaleza ocupan el lugar central en este parque.

Los excursionistas encontrarán una variedad de senderos paisajísticos de dificultad variable, incluso el sendero de ida y vuelta de 6,2 millas hasta la cima de Carpenter Peak.

La diversidad de flora y fauna es rica debido a las diferentes elevaciones y a la ubicación del parque, donde las montañas se encuentran con la pradera. Diferentes comunidades vegetales crecen en los lados sombreados de las formaciones rocosas. Roxborough es un área natural de Colorado, un Monumento Natural Nacional y un área importante para las aves según la Audubon Society. El centro de visitantes ofrece un programa activo de educación, interpretación y estudio de la naturaleza. Para proteger el frágil ecosistema del parque, no se permite el ingreso de mascotas, está prohibido escalar en roca y se restringe el acceso de bicicletas a los caminos principales. No hay instalaciones para picnic y solo hay agua y baños en el centro de visitantes.



31. St. Vrain

3525 State Highway 119 • Firestone, CO 80504
303-678-9402 • st.vrain.park@state.co.us

Los pelicanos blancos americanos navegando como barcos, las águilas calvas patrullando el aire, las garcetas y garzas balanceándose en las aguas poco profundas, y el fondo de las cumbres gemelas de Longs Peak y Mount Meeker que se elevan hacia el oeste, hacen de St. Vrain un parque maravilloso para el estudio de la naturaleza o para un día de esparcimiento al aire libre. ¡Sin olvidarnos de los espectaculares atardeceres de Front Range! Diez estanques están actualmente abiertos al público, con cuatro más en desarrollo, donde los visitantes pueden pescar 15 especies diferentes. Como hay estanques pequeños y grandes, es un excelente lugar donde los niños pueden aprender a pescar. Se limita la navegación a las embarcaciones propulsadas a mano (o a pie) o motor eléctrico en los estanques más pequeños. En el embalse



Blue Heron, se permiten motores sin estelas de hasta 10 caballos de fuerza. Los caminantes, ciclistas, fotógrafos y observadores de aves encontrarán 4 millas de senderos y caminos fáciles. Ubicada donde el arroyo St. Vrain desemboca desde las montañas hasta las llanuras, la diversa avifauna incluye aves acuáticas, rapaces y cantoras. Los ocho campamentos están abiertos todo el año, aunque se recomienda reservar desde la primavera hasta el otoño.



SOLO DE USO DIURNO



INSTALACIONES: centro de visitantes

RECREACIÓN: caminatas, esquí de fondo/caminata con raquetas de nieve, programas de guardabosques/naturaleza, avistamiento de aves/vida salvaje

DIRECCIONES: Tomar C-470 hacia la salida (exit) Wadsworth. Ir por 4,4 millas al sur hasta Waterton Road; girar a la izquierda y avanzar 1,6 millas hacia North Rampart Range Road. Girar a la derecha y avanzar 2,3 millas hacia Roxborough Park Road; girar a la izquierda y avanzar 1 cuadra hasta la carretera de acceso del parque. Avanzar 2,2 millas en la carretera de acceso hasta llegar al centro de visitantes.

14
ÁREAS DE PÍCNIC

87
CAMPAMENTOS



INSTALACIONES: rampa para embarcaciones, campamentos con electricidad, basurero (se requiere permiso del campamento), áreas de picnic, duchas

RECREACIÓN: ciclismo, navegación, esquí de fondo/caminata con raquetas de nieve, pesca, caminatas, pesca en hielo, patinaje sobre hielo, programas de guardabosques/naturaleza, avistamiento de aves/vida salvaje

DIRECCIONES: Desde la autopista I-25, ir al oeste en Hwy. 119, girar al norte en CR 7. El parque queda a 7 millas de Longmont.

32. Spinney Mountain

4229 County Road 92 • Lake George, CO 80827
719-748-3401 • eleven.mile.park@state.co.us

El paisaje de los Collegiate Peaks es espectacular. El aire de la montaña es limpio y fresco. Las aves y la fauna son abundantes. Pero es la pesca lo que hace de la montaña Spinney un lugar especial. Construido a lo largo del río South Platte en South Park, este parque de uso diurno ofrece pesca en Aguas Medalla de Oro, que producen truchas degolladas, truchas arcoíris, truchas marrones y lucios del norte de gran tamaño. Solo se puede pescar con señuelos artificiales y moscas. El parque es ideal para la observación de aves, con más de 220 especies de aves acuáticas, zancudas, limícolas, rapaces y cantoras. Se permite la navegación deportiva y a vela, así como hacer windsurf (se recomienda el uso de un traje de neopreno de cuerpo entero), pero no se permite el esquí acuático, nadar, vadear o bucear. No se permite acampar dentro del parque, pero los campistas pueden alojarse en el parque estatal Eleven Mile, siete millas al este. Las islas del embalse están cerradas al público para proteger los nidos de las aves acuáticas. El parque se cierra cuando el embalse está congelado, por lo que está abierto del 15 de abril al 15 de noviembre aproximadamente..



SOLO DE USO DIURNO



INSTALACIONES: áreas de pícnic, rampas para embarcaciones

RECREACIÓN: navegación, pesca, caza (durante las horas de funcionamiento del parque), moto acuática, deportes de vela y remo, avistamiento de aves/vida salvaje

DIRECCIONES: Desde Colorado Springs, tomar Hwy. 24 W y recorrer 55 millas. Girar a la izquierda y avanzar 2,8 millas en CR 23. Luego girar a la derecha en CR 59 y avanzar 1,1 millas hasta la entrada.

33. Stagecoach

25500 R Co Rd 14 • Oak Creek, CO 80467
970-736-2436 • stagecoach.park@state.co.us

Con un embalse de 3 millas de largo en medio de la fragante artemisa, y excelentes vistas de las montañas Flat Top, Stagecoach ofrece fabulosas actividades recreativas al aire libre en el exuberante Valle de Yampa. Los pescadores encontrarán buena



pesca en las aguas frías de este lago conocido por sus luchadoras truchas arcoíris de rápido crecimiento, así como lucios del norte y algunas truchas marrones.

Doscientas especies de aves esperan a los observadores de aves, incluso ibis de cara blanca, pelícanos blancos americanos, azulejos de las montañas, gallos

de las rocosas y gallos de las praderas rabudos. Es común encontrar ciervos mulos, alces, conejos de cola de algodón y muchos otros mamíferos. En algunas zonas se permite la caza de aves acuáticas y de caza menor. Stagecoach tiene ocho millas de senderos para caminar, andar en bicicleta y montar a caballo. Los navegantes, pilotos y esquiadores acuáticos, marineros y piragüistas encontrarán buenas zonas de recreación con y sin estelas, así como servicios de alquiler y un puerto deportivo con todos los servicios. El invierno

es especialmente tranquilo para la pesca en hielo, las caminatas con raquetas de nieve y el esquí de fondo. Cuatro campamentos ofrecen 92 parcelas, cuatro de ellas con conexión eléctrica para acampar en invierno.



50
ÁREAS DE PÍCNIC

92
CAMPAMENTOS



INSTALACIONES: campamentos básicos, rampa para embarcaciones, alquiler de embarcaciones, campamentos con electricidad, basurero, campamentos para grupos, zona de pícnic para grupos, puerto deportivo, zona de amarre/atraque, áreas de pícnic, campamentos primitivos, duchas

RECREACIÓN: ciclismo, navegación, esquí de fondo/caminata con raquetas de nieve, pesca, caminatas, senderos para montar a caballo, caza, pesca en hielo, motos acuáticas, programas de guardabosques/naturaleza, deportes de vela y remo, deslizamiento sobre nieve, natación, esquí acuático, avistamiento de aves/vida salvaje, campamento de invierno

DIRECCIONES: Desde la autopista I-70 en Silverthorne, tomar Hwy. 9 N por 38 millas. Ir hacia el oeste en Hwy. 40 por 6 millas hasta Hwy. 134. Ir hacia el oeste en Hwy. 134 por 27 millas hasta Hwy. 131. Ir hacia el norte por 17 millas hacia CR 14 y seguir los letreros.

34. State Forest

56750 Highway 14 • Walden, CO, 80480
970-723-8366 • state.forest@state.co.us

Montañas escarpadas, lagos alpinos, paisajes espectaculares e innumerables oportunidades de recreación al aire libre hacen del parque estatal State Forest de 71.000 acres una joya de las alturas. ¿Ya mencionamos a los alces? Con una población de alrededor de 600 alces, los podemos ver durante todo el año y el punto de partida es el Moose Visitor Center. En verano, los visitantes pueden caminar, montar a caballo, andar en bicicleta y en 4x4 por todo tipo de terreno. Otras actividades recreativas incluyen el geocaching y la caza. Hay cuatro campamentos, zonas de acampada dispersas y campamentos rurales, así como cabañas y yurts.



Los pescadores encontrarán pesca excepcional a lo largo de los ríos Canadian y Michigan, en el embalse de North Michigan y en los lagos de Ranger, así como en los numerosos lagos alpinos del parque. El invierno ofrece oportunidades para practicar esquí de fondo, caminata con raquetas de nieve, telemarking, snowboarding, pasear en motos de nieve, deslizarse



sobre la nieve en un colchón circular (tubing)

o un trineo y disfrutar con tranquilidad del paisaje nevado. Aquí se destaca la observación de aves y fauna, entre bosques, laderas, acantilados, arroyos, tundra alpina y prados montañosos. Los aficionados a la geología descubrirán dunas de arena, circos glaciares y mucho más.



600
ALCES



INSTALACIONES: centro de visitantes, campamentos básicos, rampas para embarcaciones, cabañas, campamentos con electricidad, basurero, corral para caballos, zona de amarre/atraque, áreas de picnic, campamentos primitivos, yurts

RECREACIÓN: ciclismo, navegación, esquí de fondo/caminata con raquetas de nieve, pesca, geocaching, caminatas, senderos para montar a caballo, caza, pesca en hielo, patinaje sobre hielo, vehículos todoterreno (OHV), escalada en roca, programas de guardabosques/naturaleza, deportes de vela y remo, deslizamiento sobre nieve, motos de nieve, avistamiento de aves/vida salvaje, campamento de invierno

DIRECCIONES: Desde Fort Collins, ir 75 millas al oeste en Hwy. 14, sobre Cameron Pass.

35. Staunton

12102 S. Elk Creek Rd., Pine, CO 80470
303-816-0912 • staunton.park@state.co.us

Con atractivos como Lions Head, Chimney Rock y Elk Falls, los amantes de las actividades al aire libre saben que disfrutarán de un maravilloso día en Staunton, el parque estatal más nuevo de Colorado. Un mosaico de praderas, acantilados de granito, bosques montañosos y arroyos veloces ofrecen impresionantes paisajes, esparcimiento y apreciación de la naturaleza muy cerca de Denver. Las casi 30 millas de senderos atraen a caminantes, ciclistas y jinetes.



Algunos senderos son solo de caminata. Se puede escalar en roca en varias áreas designadas del parque. Se puede pescar en estanques y arroyos. Los observadores de vida silvestre pueden ver alces, ciervos, gatos monteses, coyotes, osos, ardillas de Abert y mucho más. Las aves de bosque, rapaces y especies ribereñas como mirlos acuáticos y martines pescadores deleitarán a los observadores de aves.



Los aficionados a la historia descubrirán la cabaña de la familia Staunton, un antiguo aserradero y un club de deportistas. La superficie inicial del parque fue cedida al estado por Francis H. Staunton "para ser preservada... como un parque natural de vida silvestre..." Este parque de 3.800 acres también cuenta con sitios rurales para acampar.



25
CAMPAMENTOS



INSTALACIONES: áreas de picnic, zona de picnic para grupos

RECREACIÓN: ciclismo, esquí de fondo/caminata con raquetas de nieve, pesca, geocaching, caminatas, senderos para montar a caballo, programas de guardabosques/naturaleza, escalada en roca, sitios rurales para acampar sin necesidad de hacer reservación, avistamiento de vida salvaje

DIRECCIONES: Desde Denver, tomar Hwy. 285 S por 19,2 millas. Tomar la salida (exit) de Elk Creek Rd. y avanzar hacia el norte en Elk Creek Rd. por

36. Steamboat Lake

61105 RCR 129 • Clark, CO 80428
970-879-3922 • steamboat.lake@state.co.us



Impresionantes paisajes montañosos y diversión al aire libre durante las cuatro estaciones del año esperan a los visitantes de Steamboat Lake. A 8.100 pies de altura, con impresionantes vistas del pico Hahns y el Park Range, el parque atrae a caminantes y ciclistas de montaña con sus más de siete millas de senderos que se conectan con muchos otros en los alrededores del bosque nacional Routt. Los

observadores de la vida silvestre pueden ver grandes grullas canadienses, águilas calvas, águilas pescadoras, alces, ciervos, osos, coyotes, zorros y una variedad de pequeños mamíferos y aves. Con más de 300 pulgadas de nieve anual, más un centro de esquí nórdico con caminos preparados, los pilotos de motos de nieve, los caminantes con raquetas de nieve y los esquiadores de fondo encontrarán un paraíso de diversión invernal. Los visitantes que pernoctan pueden acampar en los campamentos (sitios para tiendas de campaña y con servicios completos disponibles) o alquilar una de las 10 cabañas. El lago de 1.100 acres alberga lanchas a motor, motos acuáticas y embarcaciones a vela y a mano. Hay un puerto deportivo de servicio completo con alquiler de barcos y muelles. Los campistas pueden dejar sus embarcaciones a lo largo de la orilla cerca de su campamento. Dado que el parque es muy popular, debes llegar temprano y reservar tu campamento, especialmente los fines de semana de verano.



10
CABAÑAS



INSTALACIONES: centro de visitantes, campamentos básicos, rampas para embarcaciones, alquiler de embarcaciones, cabañas, campamentos con electricidad, basurero, lavandería, puerto deportivo, zona de amarre/atracaje, áreas de picnic, duchas

RECREACIÓN: ciclismo, navegación, pesca de fondo/caminata con raquetas de nieve, pesca, geocaching, caminatas, senderos para montar a caballo, caza, pesca en hielo, motos acuáticas, programas de guardabosques/naturaleza, deportes de vela y remo, motos de nieve, natación, esquí acuático, avistamiento de vida salvaje, campamento de invierno

DIRECCIONES: Desde Steamboat Springs, ir al oeste por 2 millas en Hwy. 40 hasta CR 129. Girar al norte y avanzar 25 millas hacia el centro de visitantes.

37. Sweitzer Lake

1735 E Road • Delta, CO 81416
970-874-4258 • sweitzer.park@state.co.us



Sweitzer Lake es un lugar donde divertirse. Mientras que muchos lagos de parques estatales contienen agua de riego, Sweitzer Lake fue construido únicamente para la recreación, cumpliendo con la visión de Morgan Sweitzer, quien donó las tierras, de ofrecer a la comunidad un lugar donde disfrutar del aire libre. Se puede navegar a motor y a vela, montar moto acuática y practicar esquí acuático, windsurf y piragüismo. Solo se permite nadar en el área de natación. Este es un parque de uso diurno, así que no se permite acampar, pero es muy popular para disfrutar de un picnic. Con el telón de fondo de las montañas de San Juan, la meseta de Uncompahgre y Grand Mesa, este lago ha sido llamado el "oasis a la orilla del desierto". Se han visto ciento setenta y nueve especies de aves en el área, y el lago es un buen lugar para observar aves acuáticas. La pesca es estrictamente de captura y liberación, por lo que este es un buen lugar para que los jovencitos aprendan a pescar bagre, pez sol, pez luna verde y carpa. La caza es limitada en algunas zonas y en determinados días.



SOLO
DE USO
DIURNO

1
RAMPA PARA



INSTALACIONES: centro de visitantes, rampa para embarcaciones, zona de picnic para grupos, áreas de picnic

RECREACIÓN: ciclismo, navegación, pesca, caminatas, caza, motos acuáticas, programas de guardabosques/naturaleza, deportes de vela y remo, natación, esquí acuático, avistamiento de aves/vida salvaje

DIRECCIONES: Desde Delta, ir 1 milla al sur en Hwy. 50. O ir 20 millas al norte de Montrose en Hwy. 50.

38. Sylvan Lake

10200 Brush Creek Road • Eagle, CO 81631
970-328-2021 • sylvan.lake@state.co.us

Sylvan significa un lugar tranquilo y arbolado, y eso es lo que los visitantes encontrarán en este hermoso parque rodeado por el bosque nacional White River. El impresionante paisaje montañoso, la abundancia de actividades recreativas, la vida silvestre y la pesca de primera clase te mantendrán entretenido durante todo el año. Los pescadores pueden pescar truchas arcoíris, degolladas, de arroyo y marrones en el lago y en los arroyos. Los caminantes encontrarán más de siete millas de senderos de parques estatales y fácil acceso al bosque nacional. Los piragüistas, remadores y navegantes de kayak y embarcaciones con motores eléctricos pueden disfrutar del agua en los meses cálidos. No se permite nadar. En el invierno se puede caminar con raquetas de nieve, practicar esquí de fondo, pesca en hielo, patinaje sobre hielo, deslizamiento sobre nieve y acceder a los senderos para motos de nieve. Los amantes de la naturaleza pueden explorar el lago, las praderas y las laderas cubiertas de álamo y pino, prestando atención a la fauna y a las aves de los hábitats montañosos. Pernoctar en un campamento, una cabaña o un yurt es un placer especial



A los yurts de Brush Creek: Seguir las indicaciones anteriores, pero girar a la izquierda en la bifurcación. Después de 4,5 millas, los yurts estarán a la izquierda en la cima de la carretera serpenteante.

9 CABAÑAS **3** YURTS

INSTALACIONES: centro de visitantes, campamento básico, rampas para embarcaciones, alquiler de embarcaciones, cabañas, basurero, campamento para grupos, áreas de picnic, duchas, yurts

RECREACIÓN: ciclismo, navegación (no motorizada), esquí de fondo/caminata con raquetas de nieve, pesca, geocaching, caminatas, senderos para montar a caballo, caza, pesca en hielo, patinaje sobre hielo, motos acuáticas, vehículos todoterreno (OHV), programas de guardabosques/naturaleza, motos de nieve, deslizamiento sobre nieve, avistamiento de vida



39. Trinidad Lake

32610 Highway 12 • Trinidad, CO 81082
719-846-6951 • trinidad.lake@state.co.us

Sol, colinas cubiertas de pinos piñoneros y enebros, excelente pesca, deportes acuáticos, abundantes aves y vida silvestre, extensa historia y patrimonio. En Trinidad Lake, los visitantes pueden disfrutar de una o todas estas atracciones en un día excepcional, un fin de semana o unas vacaciones prolongadas. Con su clima semidesértico y mucho sol, muchas actividades al aire libre se pueden realizar durante todo el año. El lago es fácilmente accesible desde la autopista I-25 y ofrece oportunidades para practicar moto y esquí acuáticos, navegación a vela y a motor, piragüismo y otros deportes acuáticos. Los pescadores



pueden probar suerte con truchas arcoíris y marrones, lubinas, bagres, luciopercas, robaletas y peces sol. El pintoresco campamento cuenta con todos los servicios y conexiones. Hay millas de senderos que serpentean a través de la interesante historia antigua de la localidad, ofreciendo paisajes espectaculares y observación excepcional de vida silvestre. Cerca del anfiteatro hay un horno funcional de adobe y un sitio arqueológico de indígenas americanos. El parque es una buena base para explorar las atracciones del área, como el sendero de Santa Fe, la carretera Highway of Legends Scenic Byway y la histórica ciudad minera de Trinidad.



73 CAMPAMENTOS **46** ÁREAS DE PICNIC

INSTALACIONES: centro para visitantes, campo de tiro con arco, campamentos básicos, rampa para embarcaciones, campamentos con electricidad, basurero, campamentos con servicios completos, campamentos para grupos, zona de picnic para grupos, lavandería, zona de amarre/atraque, áreas de picnic, duc

RECREACIÓN: ciclismo, navegación, esquí de fondo/caminata con raquetas de nieve, pesca, geocaching, caminatas, senderos para montar a caballo, caza, pesca en hielo, patinaje sobre hielo, motos acuáticas, programas de guardabosques/naturaleza, deportes de vela y remo, esquí acuático, avistamiento de aves/vida salvaje, campamento de invierno

DIRECCIONES: Desde la autopista I-25, tomar la salida (exit) 13B hacia Main Street en Trinidad. Girar a la izquierda en la parada de cuatro vías hacia Nevada. En la siguiente intersección dirigirse al oeste en Hwy. 12/ Highway of Legends. Seguir por 3 millas al oeste hasta la entrada del parque.



40. Vega


15247 N. 6/10 Rd • Collbran, CO 81624
970-487-3407 • vega.park@state.co.us

En español, una “vega” es una “pradera”, y en este parque los visitantes encontrarán exuberantes praderas montañosas llenas de flores silvestres.

Situado a 8.000 pies en el borde noreste de Grand Mesa, Vega es el lugar ideal para disfrutar de Colorado al aire libre durante todo el año. Los prados y las laderas circundantes de álamos y arbustos montañosos atraen a caminantes, ciclistas, jinetes y observadores de aves y vida silvestre.

Hay fácil acceso a cientos de millas de senderos del bosque nacional Grand Mesa. Hay corrales para caballos disponibles para alquilar. El embalse de 900 acres ofrece buena pesca de truchas y oportunidades para navegar, hacer piragüismo, moto y esquí acuáticos, y otros deportes acuáticos, aunque no se permite nadar.

Durante el verano, las águilas pescadoras anidan sobre una plataforma en el borde del lago y cazan dramáticamente sobre el agua. Cuatro campamentos rodean el lago,



con 113 parcelas que incluyen campamentos básicos y campamentos con electricidad. Para pernoctar de manera diferente, hay cinco acogedoras cabañas disponibles durante todo el año. El área de pícnic para grupos Meadows es popular para bodas al aire libre en las montañas.



113

CAMPAMENTOS

5

CABAÑAS



INSTALACIONES: centro de visitantes, campamentos básicos, rampas para embarcaciones, cabañas, campamentos con electricidad, basurero, estación de limpieza de pescado, zona de pícnic para grupos, áreas de pícnic, duchas, establos/alquiler de caballos

RECREACIÓN: navegación, esquí de fondo/caminata con raquetas de nieve, pesca, caminatas, caza, pesca en hielo, patinaje sobre hielo, motos acuáticas vehículos todoterreno (OHV), programas de guardabosques/naturaleza, deportes de vela y remo, motos de nieve, deslizamiento sobre nieve, esquí acuático, avistamiento de vida salvaje, campamento de invierno

DIRECCIONES: Desde la autopista I-70, ir al sur en Hwy. 65, luego hacia el este en Hwy. 330 a través de Collbran aproximadamente 16 millas. Girar al sur en 64.6 Road y avanzar aproximadamente 4 millas hacia el parque.

41. Yampa River


P.O. Box 759, 6185 US Highway 40 • Hayden CO 81639
970-276-2061 • yampa.river@state.co.us

¿Quieres descubrir un río de impresionante belleza, abundante vida silvestre y áreas recreativas excepcionales? Este parque estatal único se extiende por 134 millas a lo largo del icónico río Yampa del norte de Colorado y ofrece paseos en bote, campamentos, excelente pesca y la oportunidad de ver aves y vida silvestre en el agua, la tierra y el cielo.

Los navegantes de kayak, canoa y botes inflables descubrirán kilómetros de aguas planas y navegación fluvial de clase I a V. Los visitantes pueden comenzar su aventura en el centro de visitantes cerca de



Hayden, que tiene un campamento de servicio completo, información, senderos naturales y fácil acceso al río.



2

TIPIS



INSTALACIONES: centro de visitantes/naturaleza, campamentos básicos, campamentos con electricidad, basurero, campamentos para grupos, zona de pícnic para grupos, lavandería, áreas de pícnic, duchas, típis

RECREACIÓN: ciclismo, navegación, esquí de fondo/caminata con raquetas de nieve, pesca, geocaching, senderos para caminatas, patinaje sobre hielo, programas de guardabosques/naturaleza, deslizamiento sobre nieve, avistamiento de aves/vida salvaje



DIRECCIONES: Parque estatal Yampa River (centro de visitantes y campamento): Desde Hayden, seguir Hwy. 40 W hacia el indicador de milla 104. El campamento y el centro de visitantes estarán a la izquierda entre la autopista y el río Yampa. Consultar el mapa del parque para otros sitios de acceso al río.

Sitios de acceso a YampaRiver

6185 US Highway 40 • Hayden, CO 81639

970-276-2061 • yampa.river@state.co.us

Trece sitios de acceso al río se encuentran a lo largo del río, entre Hayden y el Monumento Nacional de los Dinosaurios. Las instalaciones, el acceso y las normas de uso varían según el lugar, por lo que los navegantes deben visitar el sitio web del parque, el centro de información u obtener el folleto del parque antes de viajar. Es muy importante respetar los terrenos privados a lo largo del corredor fluvial, así como el paisaje y las comunidades naturales. Los visitantes también pueden nadar, navegar, pescar, acampar, caminar y montar en bicicleta en el embalse de Elkhead.



35
ZONAS
FLUVIALES

8
RAMPAS PARA
EMBARCACIONES



INSTALACIONES: campamentos básicos, rampas para embarcaciones, áreas de picnic

RECREACIÓN: navegación, pesca, caminatas, caza, avistamiento de aves/vida salvaje, campamento de invierno

DIRECCIONES: Las zonas fluviales que tienen acceso al río Yampa también se encuentran a lo largo de Hwy. 40, o pase por el centro de visitantes para obtener más información.

Instalaciones y recreación

Para más información, visita la página del parque en cpwv.state.co.us

= Instalación disponible

	Arkansas Headwaters Recreation Area ¹	Barr Lake	Boyd Lake	Castlewood Canyon	Chatfield	Cherry Creek	Cheyenne Mountain	Crawford	Eldorado Canyon	Eleven Mile	Elkhead Reservoir	Golden Gate Canyon	Harvey Gap	Highline Lake	Jackson Lake	James M. Robb Colorado River (JMR CO) Connected Lakes	JMR - CO River Corn Lake	JMR - CO River Fruta	JMR - CO River Island Acres	JMR - CO River State Wildlife Area	John Martin Reservoir	Lake Pueblo	Lathrop	Lone Mesa	
Servicios para Visitantes	CENTRO DE VISITANTES/NATURALEZA	●	●	●	●		●	●	●	●	●	●	●	●	●			●		●	●	●			
	ÁREAS DE PÍCNIC	260		90	55	139	106	41	40	10	20	20	125	30	105	29	18	17	16	30	-	20	150	40	
	ZONAS DE PÍCNIC PARA GRUPOS	●	1	●	●	4	5	●	●			●		●	●			●	●		3	3	●		
	ESTABLOS/ALQUILER DE CABALLOS					●	●																		
Instalaciones de campamento	CAMPAMENTOS PRIMITIVOS	14										20*													
	CAMPAMENTOS BÁSICOS	126	SOLO USO DIURNO		SOLO USO DIURNO		31	10	5	SOLO USO DIURNO	286	16	73	SOLO USO DIURNO	34	97	SOLO USO DIURNO	SOLO USO DIURNO	13	6	SOLO USO DIURNO	104	112	21	
	CAMPAMENTOS CON ELECTRICIDAD			148		61		45		52	31	61			144			28	34		109	281	82		
	CAMPAMENTOS CON SERVICIOS COMPLETOS (ELEC., AGUA, DESAGÜE)					146	106	51	16									22	40						
	CAMPAMENTO PARA GRUPOS	●				10	3							●	●			●			●		●		
	CABAÑA/TIPI/YURT C/T/Y											C-6, Y-2**													
	BASURERO			●		●	●		●		2	●		●	●			●	●		●	3	●		
	DUCHAS (accionadas por monedas)			●		●	●	●	●		●	●		●	●			●	●		●	●	●		
LAVANDERÍA			●		●	●	●		●	●	●		●	●			●	●		●	●	●			
Instalaciones de recreación acuática	RAMPAS PARA EMBARCACIONES	34	1	2		3	2		2		3	2		1	2	1	1	1	1		2	2	2		
	ALQUILER DE EMBARCACIONES/MOTOS ACUÁTICAS			●		●	●			●					●							SOLO BARCOS			
	ESTACIÓN DE LIMPIEZA DE PESCADO																					●			
	PUERTO DEPORTIVO			●		●	●			●					●								2		
	ZONA DE AMARRE/ATRAQUE			●		●	●			●					●										
Senderos	SENDEROS PARA CAMINATAS - MILLAS	27.7	21.9	6.4	12.9	26.7	35	29.7	3.6	17.1	5	10.5	42.4	-	9.6	3.4	5	2	2	1	3	4.5	15.4	8	
	SENDEROS PARA CICLISMO - MILLAS	26.7	21	6.4	-	25.4	26	25.5	-	10.8	5	10.5	27.5	-	9.6	3.4	5	2	2	1	3	4.5	15.4	3	
	SENDEROS PARA MONTAR A CABALLO - MILLAS	16.2	16.5	-	-	7.9	25.6	12	-	11.3	-	10	27.5	-	3.5	-	-	2	-	-	3	3	1.5	1.3	
Actividades acuáticas	NAVEGACIÓN	NO MOTORIZADO	●	●	●	●	●	●	●	●	●	●	●	●	●	●	●	●	●	●	●	●	●	●	
	PESCA	●	●	●	●	●	●	●	●	●	●	●	●	●	●	●	●	●	●	●	●	●	●	●	
	MOTOS ACUÁTICAS			●		●	●		●		●	●		●	●					●		●	●	●	
	DEPORTES DE VELA Y REMO		●	●		●	●		●		●	●		●	●	●	●	●	●	●		●	●	●	
	NATAción	●				●	●		●		●	●		●	●					●		●	●	●	
	ESQUÍ ACUÁTICO			●		●	●		●		●	●		●	●							●	●	●	
Actividades de invierno	ESQUÍ DE FONDO/CAMINATA CON RAQUETAS DE NIEVE - MILLAS	27.7	21.5	6		26.7	35	20.4	3.6	14.5	5	42.4	35	●	9.6						4.2		3		
	PESCA EN HIELO	●	●	●		●	●		●		●	●	●	●	●	●	●	●	●	●		●			
	PATINAJE SOBRE HIELO	●		●		●	●		●		●	●	●	●	●	●	●	●	●	●		●			
	MOTOS DE NIEVE																								
	DESLIZAMIENTO SOBRE NIEVE								●			●													
	CAMPAMENTOS DE INVIERNO	●		●		●	●	●	●		●	●		●	●				●	●		●	●	●	
	GEOCACHING	●	●	●		●		●		●		●		●	●	●	●	●	●	●	●	●	●	●	
Otras actividades	CAZA	●	●	●					●	●	●	●	●	●	●			●		●		●	●	●	
	VEHÍCULOS TODOTERRENO - OHV	7													1.2										
	ESCALADA EN ROCA	●			●					●		●													
	TIRO CON ARCO/CAMPO DE TIRO		TIRO CON ARCO			●	TIRO CON ARCO																TIRO CON ARCO		
	PROGRAMAS DE GUARDABOSQUES/NATURALEZA	●	●	●	●	●	●	●	●	●	●	●	●	●	●	●	●	●	●	●	●	●	●	●	
	AVISTAMIENTO DE AVES/VIDA SALVAJE	A/V	A/V	V	A/V	A/V	A/V	A/V	A/V	A/V	A/V	V	A/V	V	A/V	A/V	V	V	V	V	V	A/V	A/V	A/V	
	ALTURA (PIES)	4-9,400	5,100	5,000	6,300	5,430	5,550	6,050	6,600	6,000	8,597	6,365	9,100	6,400	4,700	4,600	4,600	4,600	4,600	4,700	4,498	3,851	4,880	6,400	8,200
TOTAL DE ACRES	7,358	3,597	257	2,004	5,831	4,420	2,774	760	1,393	7,572	2,105	11,911	304	562	5,295	120	16	60	120	75	12,286	14,367	1,585	11,780	
MILLAS DESDE DENVER	110	25	50	30	15	13	70	246	30	119	196	30	182	264	76	260	256	240	230	256	215	101	165	400	

¹ AHRA, en colaboración con agencias federales, participa activamente en la gestión de tierras federales adyacentes a las que se puede acceder a través de sus sitios de recreación.

* Incluye los campamentos por orden de llegada que solo están disponibles en el parque.

** Estancia mínima de dos noches. Puede hacer una reserva en Harmsen Guest House llamando al 1-800-244-5613.

Instalaciones y recreación

Para más información, visita la página del parque en cpw.state.co.us

● = Instalación disponible

	Lory	Mancos	Mueller	Navajo ²	North Sterling	Paonia	Pearl Lake	Ridgway	Rifle Falls	Rifle Gap	Roxborough	St. Vrain	Spinney Mountain	Stagecoach	State Forest	Staunton	Steamboat Lake	Sweitzer Lake	Sylvan Lake	Trinidad Lake	Vega	Yampa River (Headquarters)	Yampa River (River Sites)	
Servicios para Visitantes	CENTRO DE VISITANTES/NATURALEZA	●		●	●			●		●	●				●	●	●	●	●	●	●	●	●	
	ÁREAS DE PÍCNIC	21	12	41	12	38	11	7	50	12	14	-	14	20	50	14	10	25	32	30	46	27	●	35
	ZONAS DE PÍCNIC PARA GRUPOS	3	●		●	●			3		●				●	●		●	●	●	●	●	●	
	ESTABLOS/ALQUILER DE CABALLOS														●							●		
Instalaciones de campamento	CAMPAMENTOS PRIMITIVOS	6*				13								9	75	25								
	CAMPAMENTOS BÁSICOS		32	22	38	44		35	25	7	30	SOLO USO DIURNO		SOLO USO DIURNO	18	157		110	SOLO USO DIURNO	46	10	79	15	35*
	CAMPAMENTOS CON ELECTRICIDAD			101	40	97		167	13	23		41		65	32			78			56	34	35	
	CAMPAMENTOS CON SERVICIOS COMPLETOS (ELEC., AGUA, DESAGÜE)				41			88		36		46									7			
	CAMPAMENTO PARA GRUPOS			●										●							●		●	
	CABAÑA/TIPI/YURT C/T/Y		Y-2	C-3**	C-3			Y-2 ⁷	Y-3						C-15, Y-8 ³		C-10 ⁴		C-9, Y-3 ⁵			C-5	Tipi-2 ⁵	
	BASURERO		●	●	●	2			●		●		●	●			●		●	●	●	●	●	●
	DUCHAS (accionadas por monedas)			●	●	●			●				●	●			●		●	●	●	●	●	●
LAVANDERÍA			●	●	●			●								●		●	●	●	●	●	●	
Instalaciones de recreación acuática	RAMPAS PARA EMBARCACIONES		1		1	2	1	1	1		1		2	2	1		2	1	1	1	1	3	1	8
	ALQUILER DE EMBARCACIONES/MOTOS ACUÁTICAS				SOLO BARCOS									SOLO BARCOS			SOLO BARCOS		SOLO BARCOS					
	ESTACIÓN DE LIMPIEZA DE PESCADO							2														●		
	PUERTO DEPORTIVO			●	●									●			●							
ZONA DE AMARRE/ATRAQUE			●	●			●						●			●				●				
Senderos	SENDEROS PARA CAMINATAS - MILLAS	26	5.2	44.3	9	6.4	-	.6	16	1.5	-	15	6	-	7.9	94	29	7.1	3	7.8	12.3	4.8	1.25	-
	SENDEROS PARA CICLISMO - MILLAS	21.7	5.2	38	9	6.4	-	.6	14	1.5	-	6	-	7	130	22	7.1	3	2.4	10.8	-	1	-	
	SENDEROS PARA MONTAR A CABALLO - MILLAS	21.7	5.2	34.7	6.2	3	-	.6	-	-	-	-	-	-	6.9	130	22		3	5.2	4	-	-	-
Actividades acuáticas	NAVEGACIÓN		●	●	●	●	●	●	●	●		NO MOTORIZADO	●	●	●	●	●	●	●	NO MOTORIZADO	●	●	●	●
	PESCA	●	●	●	●	●	●	●	●	●	●	●	●	●	●	●	●	●	●	●	●	●	●	●
	MOTOS ACUÁTICAS				●	●	●	●	●	●	●		●	●	●	●	●	●	●	●	●	●	●	●
	DEPORTES DE VELA Y REMO				●	●	●	●	●	●	●		●	●	●	●	●	●	●	●	●	●	●	●
	NATACIÓN				●	●	●	●	●	●	●		●	●	●	●	●	●	●	●	●	●	●	●
ESQUÍ ACUÁTICO				●	●	●	●	●	●	●		●	●	●	●	●	●	●	●	●	●	●	●	
Actividades de invierno	ESQUÍ DE FONDO/CAMINATA CON RAQUETAS DE NIEVE - MILLAS	24.3	5.2	44.3	5.5	6.4		.6	4	1.5		15	6		7	114	20	20		3	0/12.3	4.8	1.25	
	PESCA EN HIELO		●			●		●	●	●		●		●	●		●		●		●	●	●	
	PATINAJE SOBRE HIELO							●	●	●		●								●	●	●	●	
	MOTOS DE NIEVE							●							70		8.1		acceso			acceso		
	DESLIZAMIENTO SOBRE NIEVE	●		●				●	●	●				●	●				●		●	●	●	
	CAMPAMENTOS DE INVIERNO	●	●	●	●	●		YURT	●	●	●		●		●	●	●	●	●	●	●	●	●	●
Otras actividades	GEOCACHING	●	●	●				●	●	●					●	●	●	●	●	●	●	●	●	
	CAZA	●		●	●	●	●	●	●	●			●	●	●	●	●	●	●	●	●	●	●	●
	VEHÍCULOS TODOTERRENO - OHV									●					80				acceso			acceso		
	ESCALADA EN ROCA	●													●	●								
	TIRO CON ARCO/CAMPO DE TIRO					TIRO CON ARCO															TIRO CON ARCO			
	PROGRAMAS DE GUARDABOSQUES/NATURALEZA	●	●	●	●	●		●	●	●	●	●	●	●	●	●	●	●	●	●	●	●	●	●
	AVISTAMIENTO DE AVES/VIDA SALVAJE	V	V	A/V	A/V	A/V	V	V	A/V	V	V	A/V	A/V	A/V	A/V	V	V	V	A/V	V	A/V	A/V	A/V	A/V
ALTURA (PIES)	7,015	7,800	9,500	6,100	4,065	6,500	8,065	6,870	6,800	6,000	6,200	4,900	8,686	7,250	9-12,000	8215	8,100	5,129	8,500	6300	8000	6300	varía	
TOTAL DE ACRES	2,596	571	4,987	5,013	5,200	1,857	298	3,201	48	1,333	3,328	693	6,105	1,630	71,194	3,918	2,824	211	1,552	3,223	1,842	457	110 mi	
MILLAS DESDE DENVER	82	362	100	310	137	214	180	280	210	200	15	30	115	150	143	40	180	285	150	200	256	184	varía	

* Incluye los campamentos por orden de llegada que solo están disponibles en el parque.

² El parque estatal de Navajo ofrece más de 15,000 acres de agua, aproximadamente 3,000 de los cuales están ubicados en Colorado; el resto está en Nuevo México. Los navegantes pueden partir desde cualquiera de los dos estados y usar todo el embalse; deben contar con licencias de pesca válidas de NM y CO.

³ Never Summer Nordic administra los yurts de State Forest. Si tiene una pregunta, quiere conocer la disponibilidad o hacer una reserva, llame al 970-723-4070 o visite neversummernordic.com.

** Estancia mínima de dos noches. Llame al 1-800-244-5613 para reservar cabañas y centros ecuestres.

⁴ Las cabañas del parque estatal Steamboat Lake se reservan través del puerto deportivo; puede hacer sus reservas en SteamboatLakeMarina.com. Para obtener más información, llame al 970-879-7019.

Los tipos del parque estatal Yampa River solo se pueden reservar en el mismo sitio o llamando al 970-276-2061.

⁵ La cabaña 1 del parque estatal Sylvan Lake requiere una estancia mínima de dos noches. Los yurts están disponibles del 15 de mayo al 19 de noviembre.

⁷ Estancia mínima de dos noches del 1 de mayo al 30 de noviembre.

Accessibility

- Algunas características universalmente accesibles disponibles
- Algunas instalaciones son accesibles con asistencia

	Pesca	Campamentos	Senderos
Arkansas Headwaters Recreation Area	■	■	■
Barr Lake	■		■
Boyd Lake	■	■	■
Castlewood Canyon			■
Chatfield	■	■	■
Cherry Creek	■	■	■
Cheyenne Mountain		■	■
Crawford	■	■	■
Eldorado Canyon	■		■
Eleven Mile	●	■	
Elkhead Reservoir	●	●	●
Golden Gate Canyon	■	■	■
Harvey Gap	●		
Highline Lake	●	■	●
Jackson Lake	■	■●	
James M. Robb			
JMR – Colorado River (Connected Lakes)	■		■
JMR – Colorado River (Corn Lake)	■		■
JMR – Colorado River (Fruita)	●	■	●
JMR – Colorado River (Island Acres)	●	■	●
JMR – Colorado River (Wildlife Area)	●		■
John Martin Reservoir	■	■	
Lake Pueblo	■	■	●
Lathrop	■	■	■
Lory	■		●
Mancos	●	■ 5	■
Mueller		■	●
Navajo	■	■	
North Sterling	●	■	●
Paonia		■	
Ridgway	■	■ 5	■
Rifle Falls	●	■●	
Rifle Gap	■	■	■
Roxborough			● 2
St. Vrain	■	■	■
Spinney Mountain	●		
Stagecoach	●	■	■
State Forest	●	■	●
Staunton	●		●
Steamboat Lake/Pearl Lake	●	■● 3	
Sweitzer Lake	● 1		■
Sylvan Lake	●	■ 4	●
Trinidad Lake	●	■	■
Vega	■	■ 4	
Yampa River	●	■	●

	Picnic	Caza	Natación	Baños	Duchas	Centro de visitantes
	■	●	●	■		■
	●	●		●		●
	■	●	●	■	●	■
	■			■		■
	■			■	■	
	■		●	■	■	
	■			■	■	■
	■		■●	■	■	■
	■			■	■	■
	■	■		■		■
	■			■●	■	■
	■●		●	■●		
	■		●	■	■	■
	●	●	●	■●	■●	●
	■			■		
	■			■		
	■		●	■	■	
	■		●	■	■	■
	■	●		■		■
	■			■	■	■
	■		●	■	■	■
	■	●	●	■	■	■
	■●			■●		
	■	●	●	■	■	■
	■			■	■	■
	■	●		■	■	■
	■			■	■	■
	■			■	■	■
	■			■	■	■

- Los peces no son comestibles
- Carrito de golf disponible bajo reserva para las personas que tienen dificultad para caminar
- Cabañas disponibles con asistencia
- Cabaña(s) totalmente accesible(s) disponible(s)
- Yurt(s) totalmente accesible(s) disponible(s)

¡Qué ganga!

Tu pase anual te deja entrar a los 41 parques estatales de Colorado para que disfrutes de 12 meses de diversión al aire libre. Puedes visitar los parques cualquier día o incluso tomar un descanso después del trabajo para relajarte.

¡Novedad del año!
Pase colgante



NO DEJES RASTRO

Principios para cuidar Colorado

1. Investiga antes de ir
2. No salgas de los senderos
3. Deja todo como lo encuentres
4. Tira la basura
5. Ten cuidado con el fuego
6. Preserva la vida silvestre en estado salvaje
7. Comparte nuestros senderos y parques

La División de Parques y Vida Silvestre de Colorado (CPW) recibe asistencia financiera federal de varias oficinas del Departamento del Interior de los Estados Unidos. El Departamento del Interior de los Estados Unidos y sus oficinas prohíben la discriminación por motivos de raza, color, religión, origen nacional, género, discapacidad o edad, de conformidad con el Título VI de la Ley de Derechos Civiles de 1964 (enmendada), la sección 504 de la Ley de Rehabilitación de 1973, el Título II de la Ley de Estadounidenses con Discapacidades de 1990 (enmendada), la Ley de Discriminación por Edad de 1975 y el Título IX de las Enmiendas de Educación de 1972. Además, CPW cumple con todas las leyes contra la discriminación del estado de Colorado. Para obtener más información sobre cómo solicitar una adaptación o presentar una queja, visita cpw.state.co.us/accessibility.

Las fotos usadas en esta publicación fueron suministradas en parte por una subvención de la Oficina de Turismo de Colorado. Las fotos son propiedad intelectual de CPW y de cada fotógrafo: Mike DelliVeneri, Chris Stark, Verdon Tomajko, Dustin Dorskocil, Ken Papaleo, Thomas Kimmel, Tye Eyden y Vic Schendel.



VIVE LA VIDA
AFUERA

1313 Sherman Street, Room 618
Denver, CO 80203 • 303-297-1192
cpw.state.co.us



Esta publicación ha sido financiada en parte por Great Outdoors Colorado a través de los ingresos de la Lotería de Colorado y la Oficina de Turismo de Colorado.